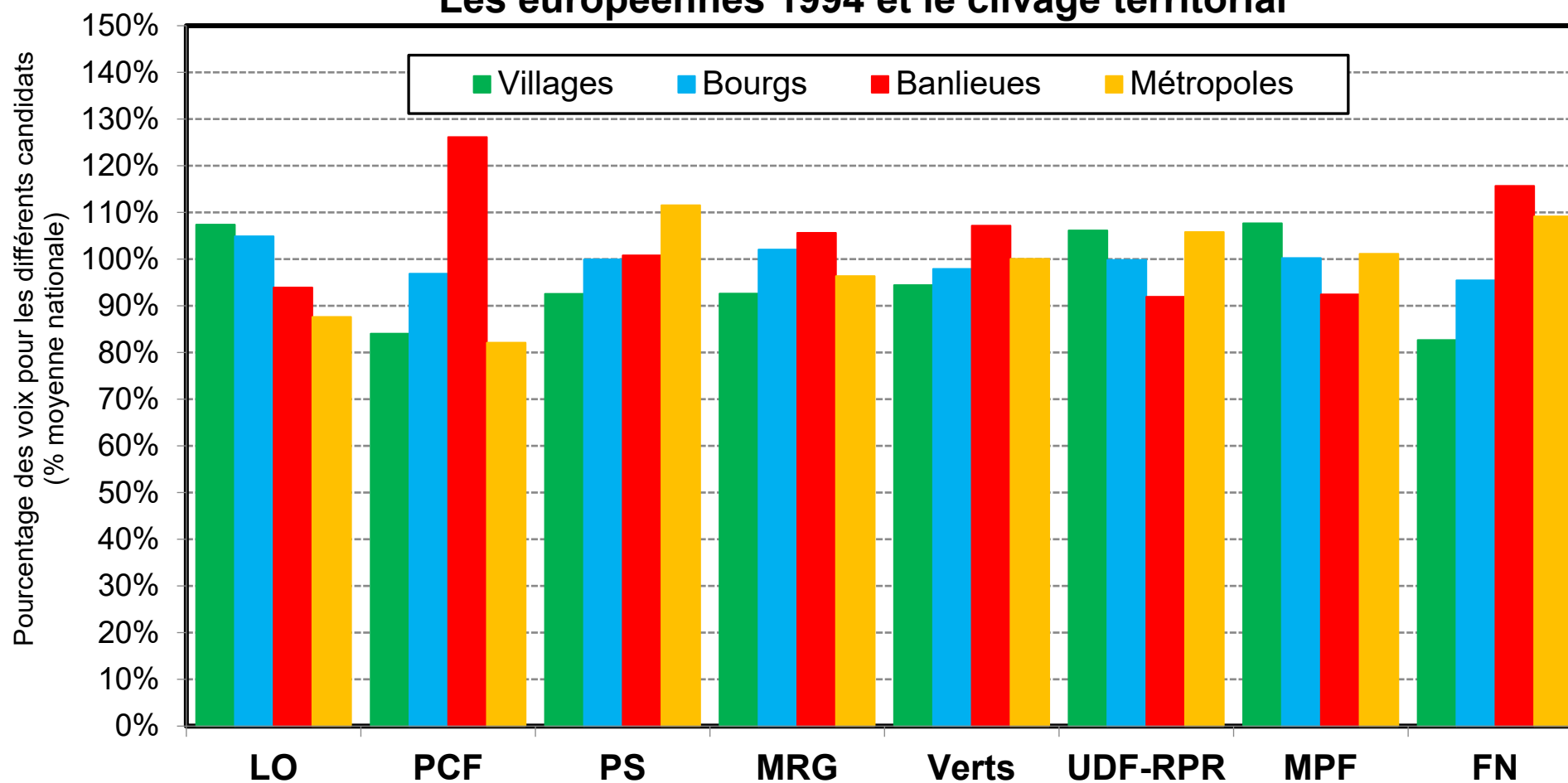
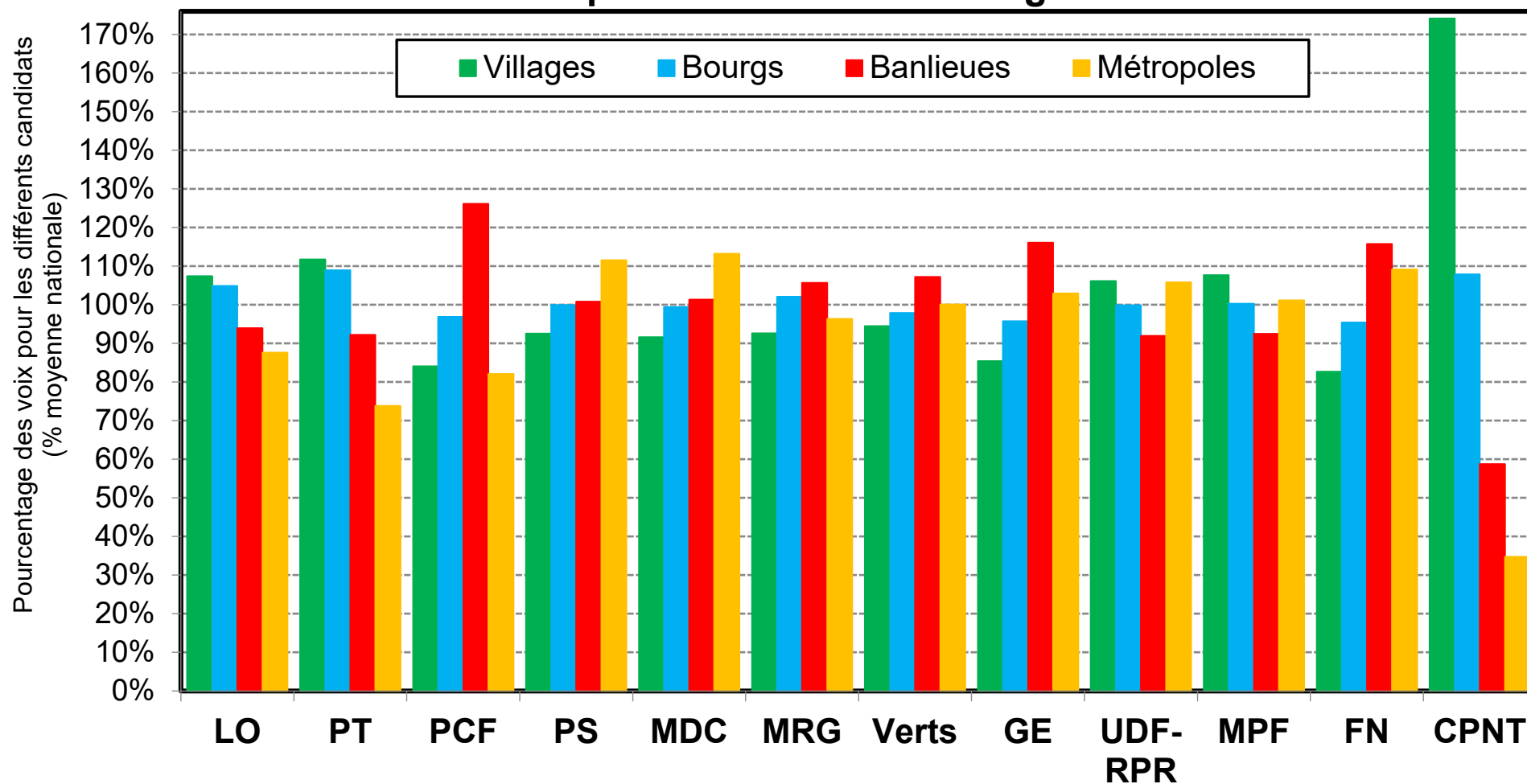


Les européennes 1994 et le clivage territorial



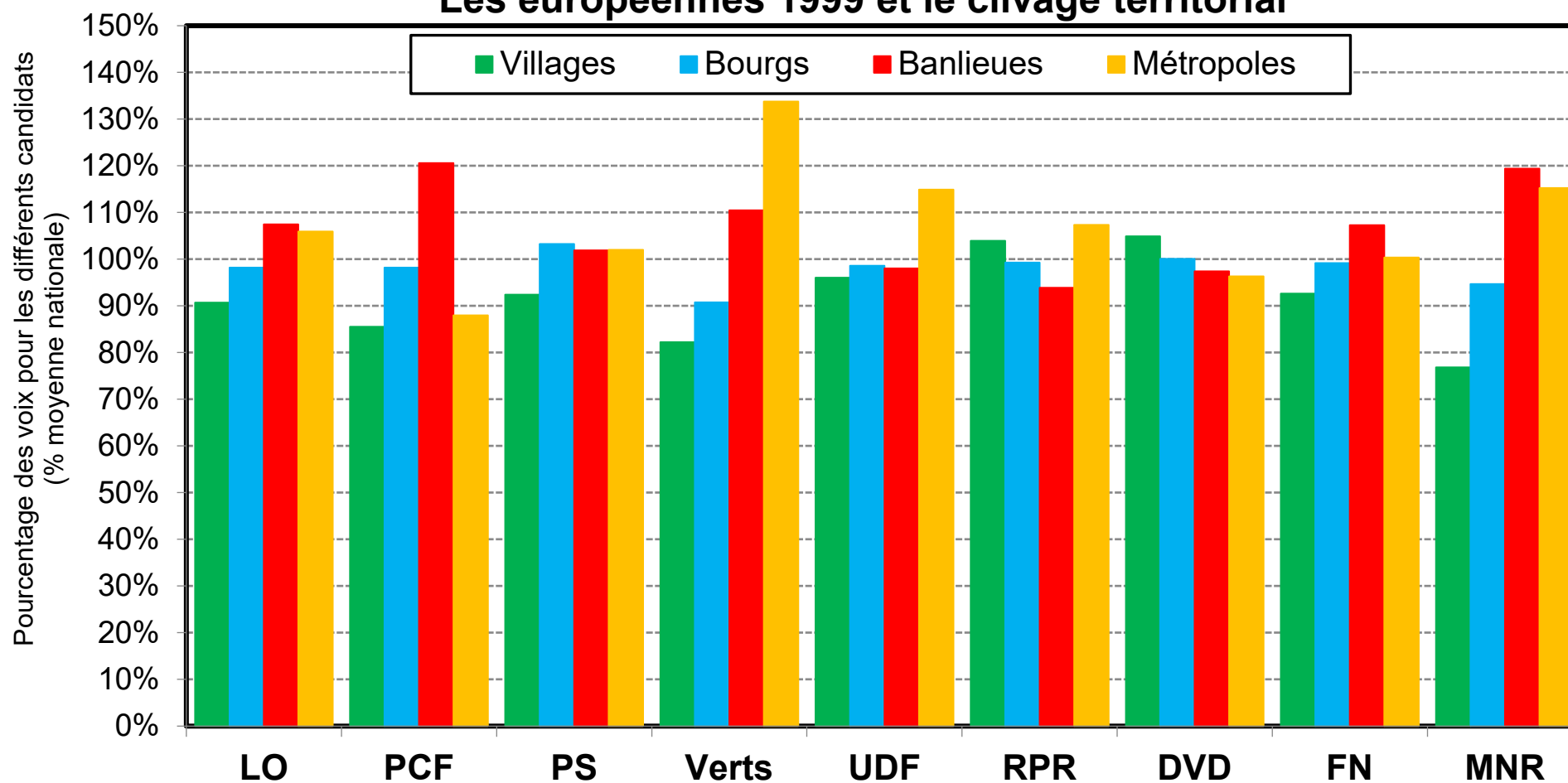
Sources et séries: voir unehistoireduconflitpolitique.fr (graphique Eur.B1a)

Les européennes 1994 et le clivage territorial



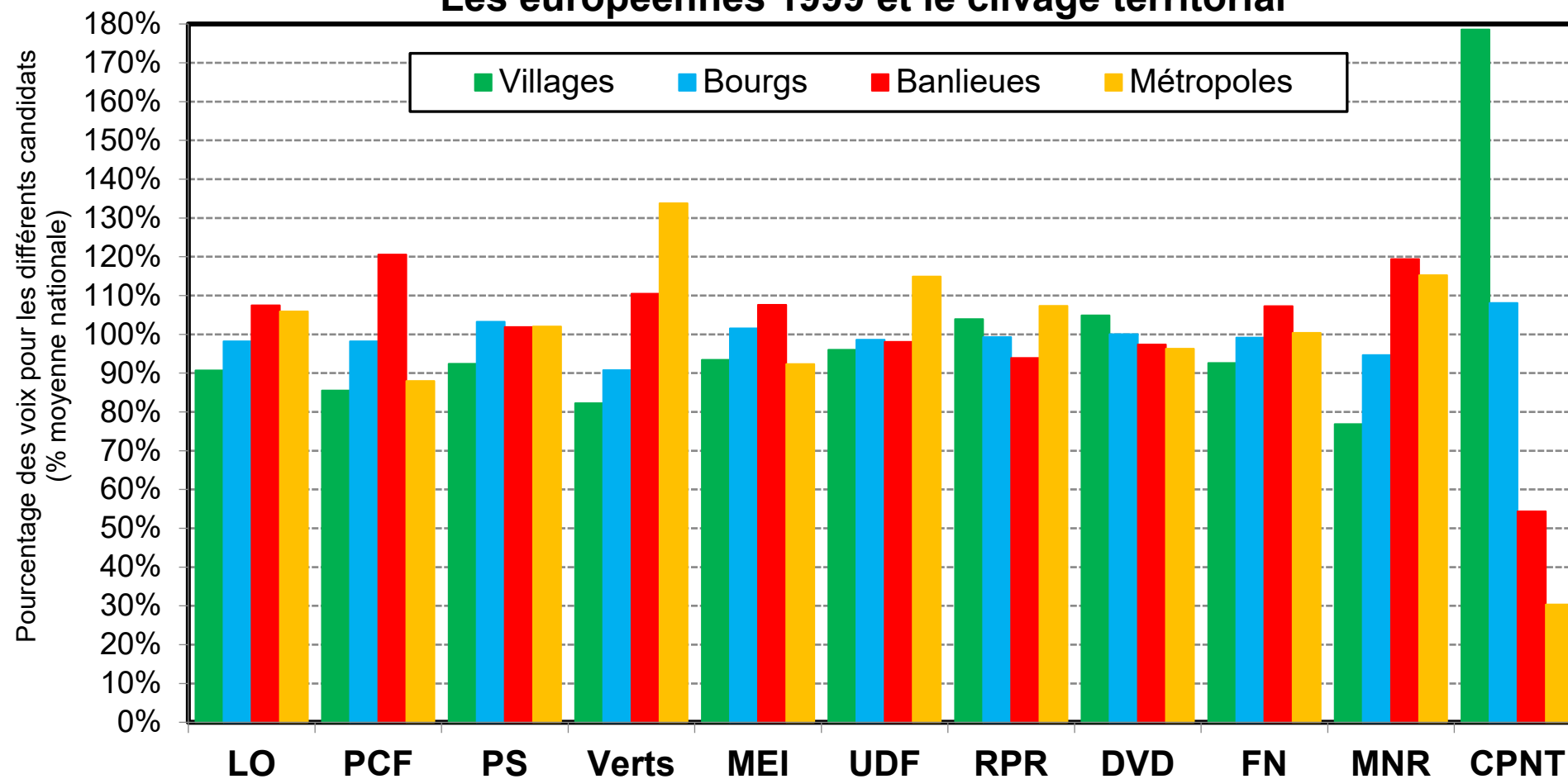
Sources et séries: voir unehistoireduconflitpolitique.fr (graphique Eur.B1a2)

Les européennes 1999 et le clivage territorial



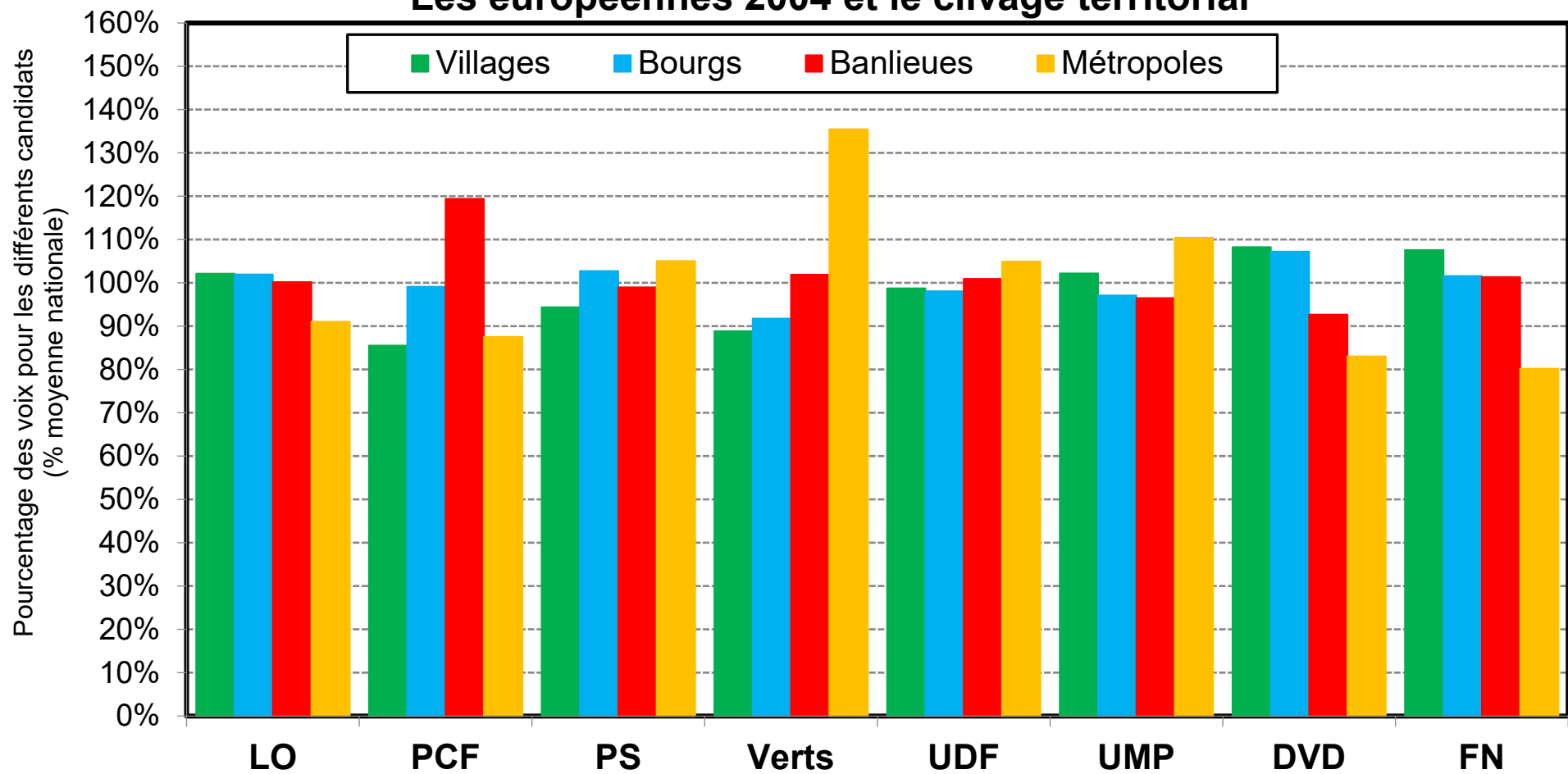
Sources et séries: voir unehistoireduconflitpolitique.fr (graphique Eur.B1b)

Les européennes 1999 et le clivage territorial



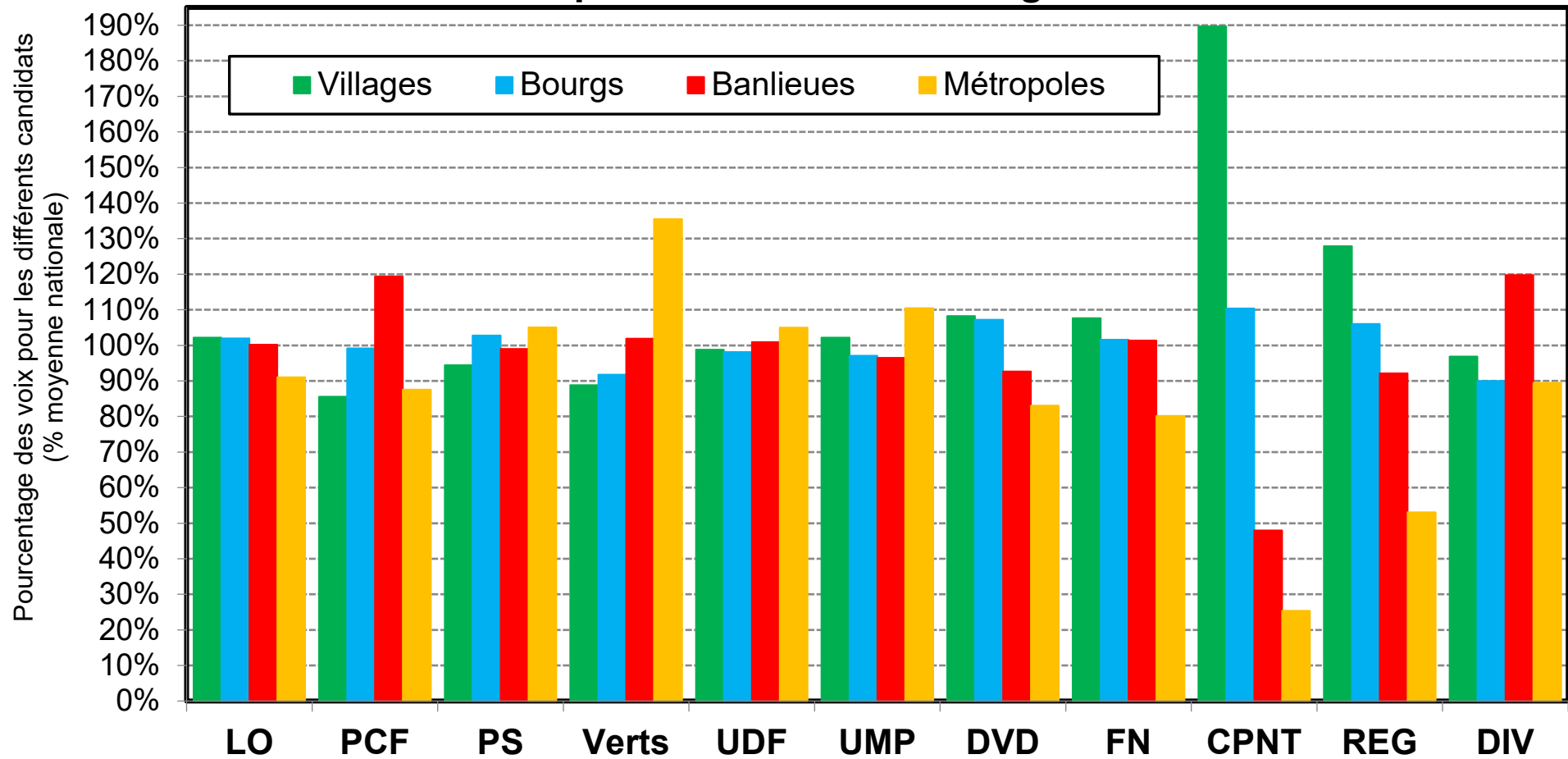
Sources et séries: voir unehistoireduconflitpolitique.fr (graphique Eur.B1b2)

Les européennes 2004 et le clivage territorial



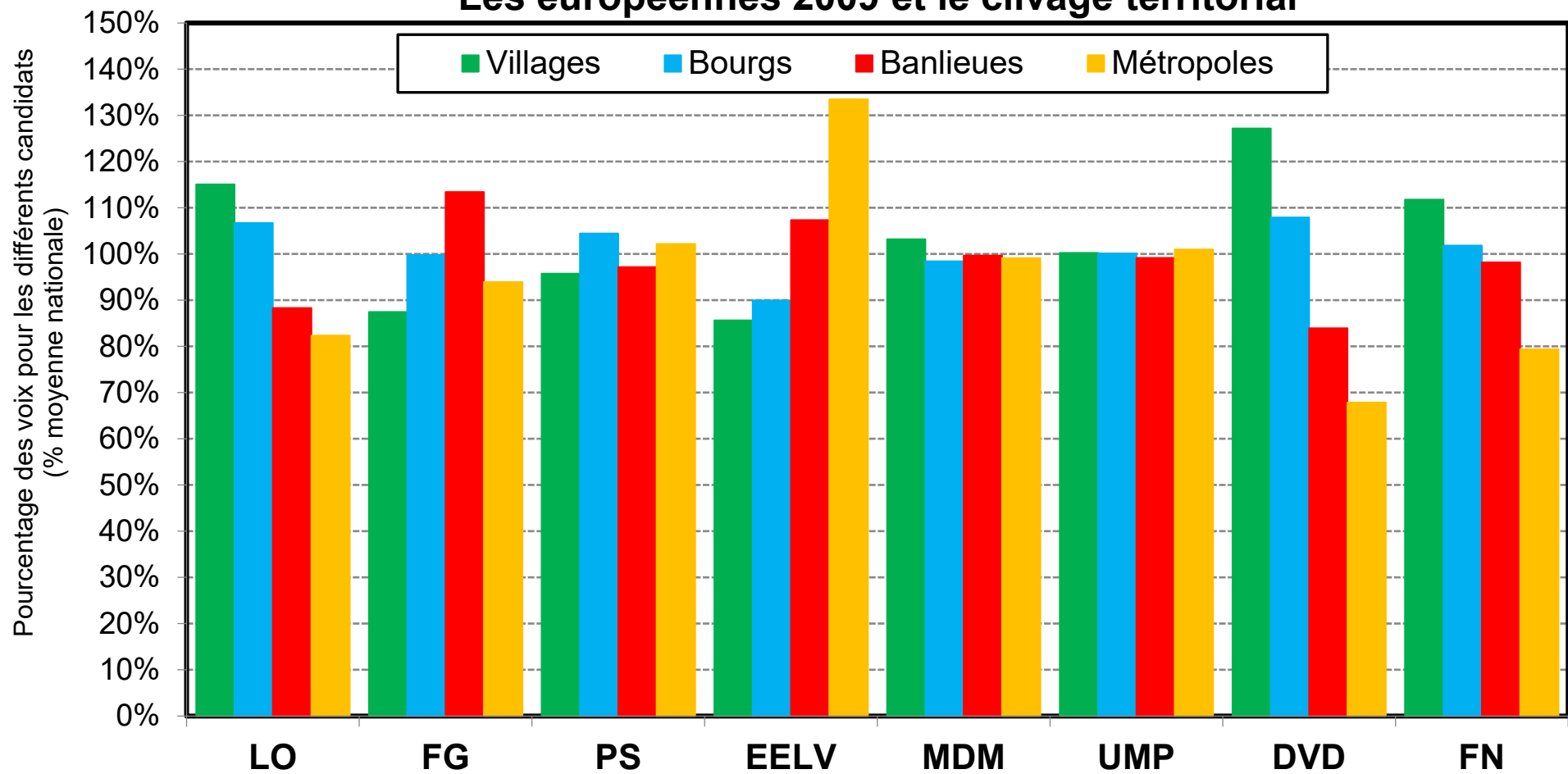
Sources et séries: voir unehistoireduconflitpolitique.fr (graphique Eur.B1c)

Les européennes 2004 et le clivage territorial



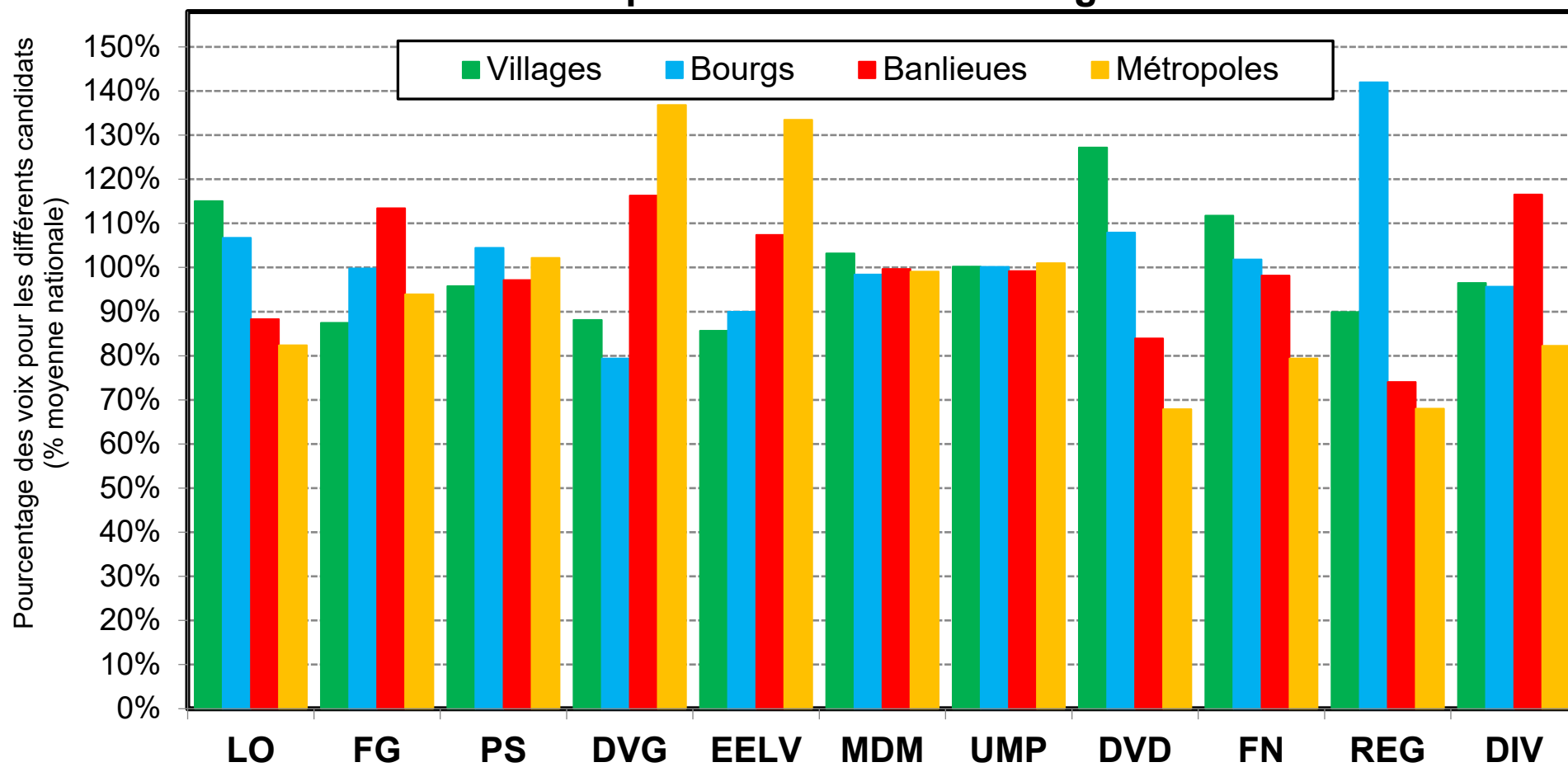
Sources et séries: voir unehistoireduconflitpolitique.fr (graphique Eur.B1c2)

Les européennes 2009 et le clivage territorial



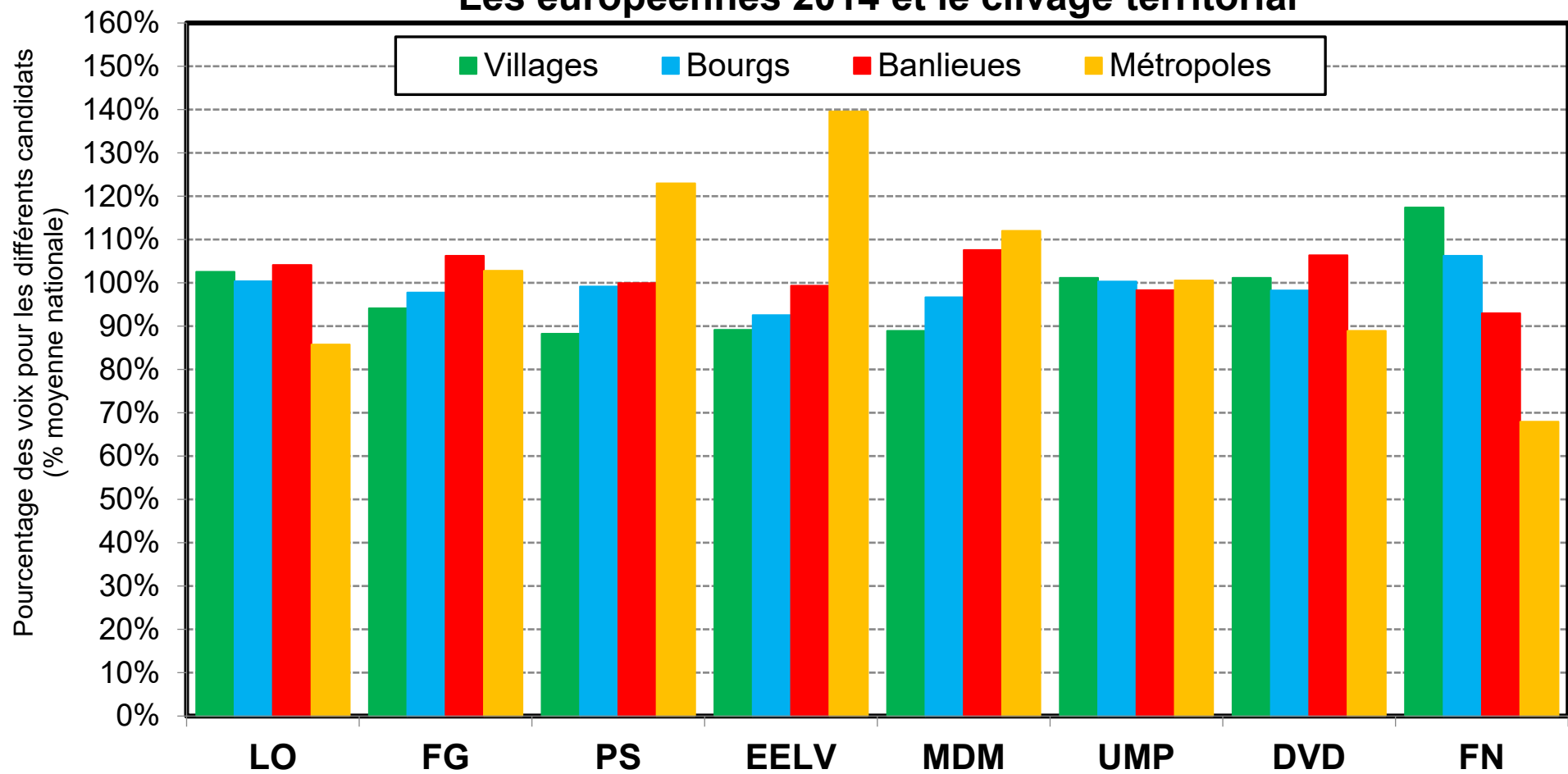
Sources et séries: voir unehistoireduconflitpolitique.fr (graphique Eur.B1d)

Les européennes 2009 et le clivage territorial



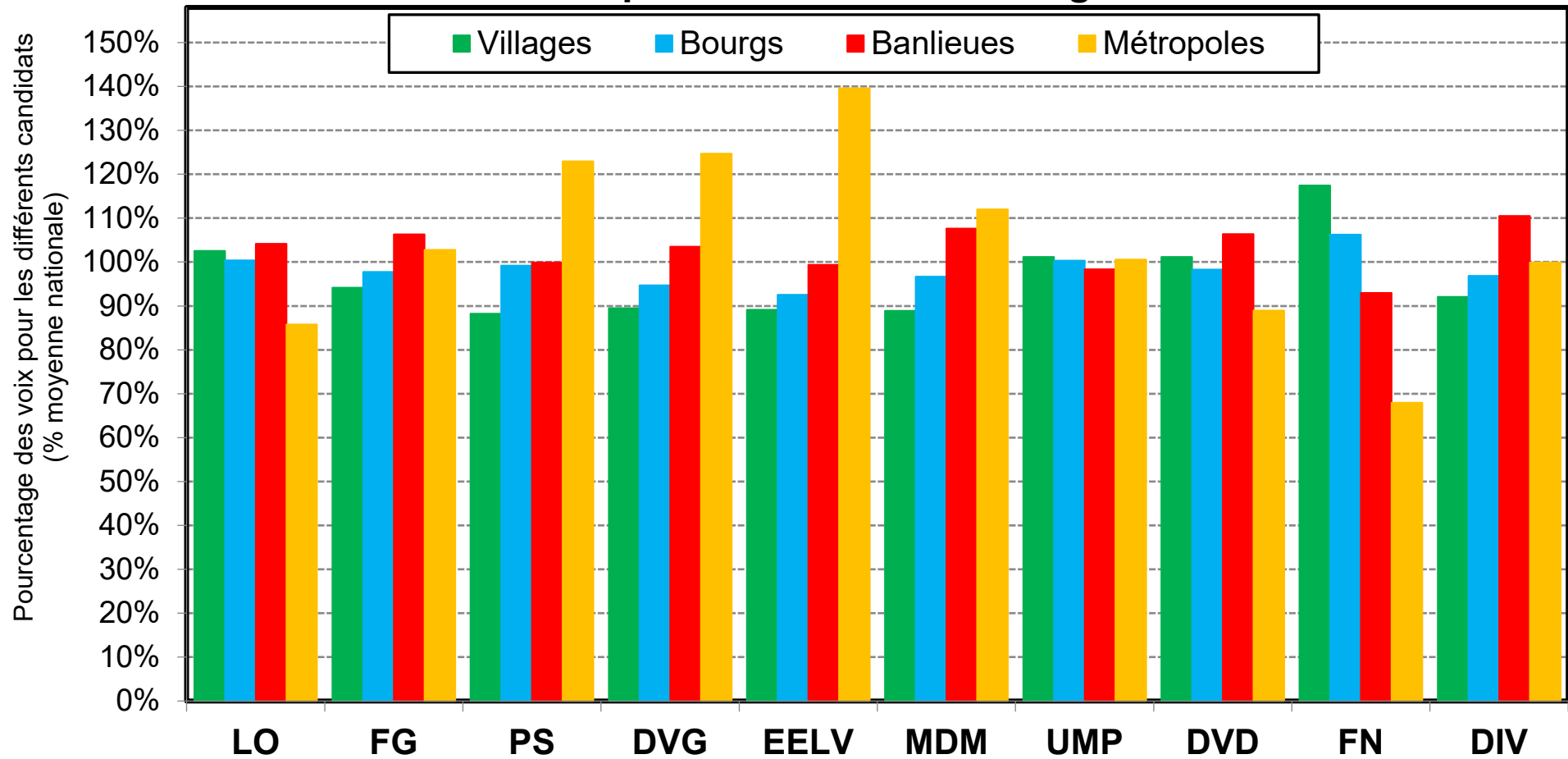
Sources et séries: voir unehistoireduconflitpolitique.fr (graphique Eur.B1d2)

Les européennes 2014 et le clivage territorial



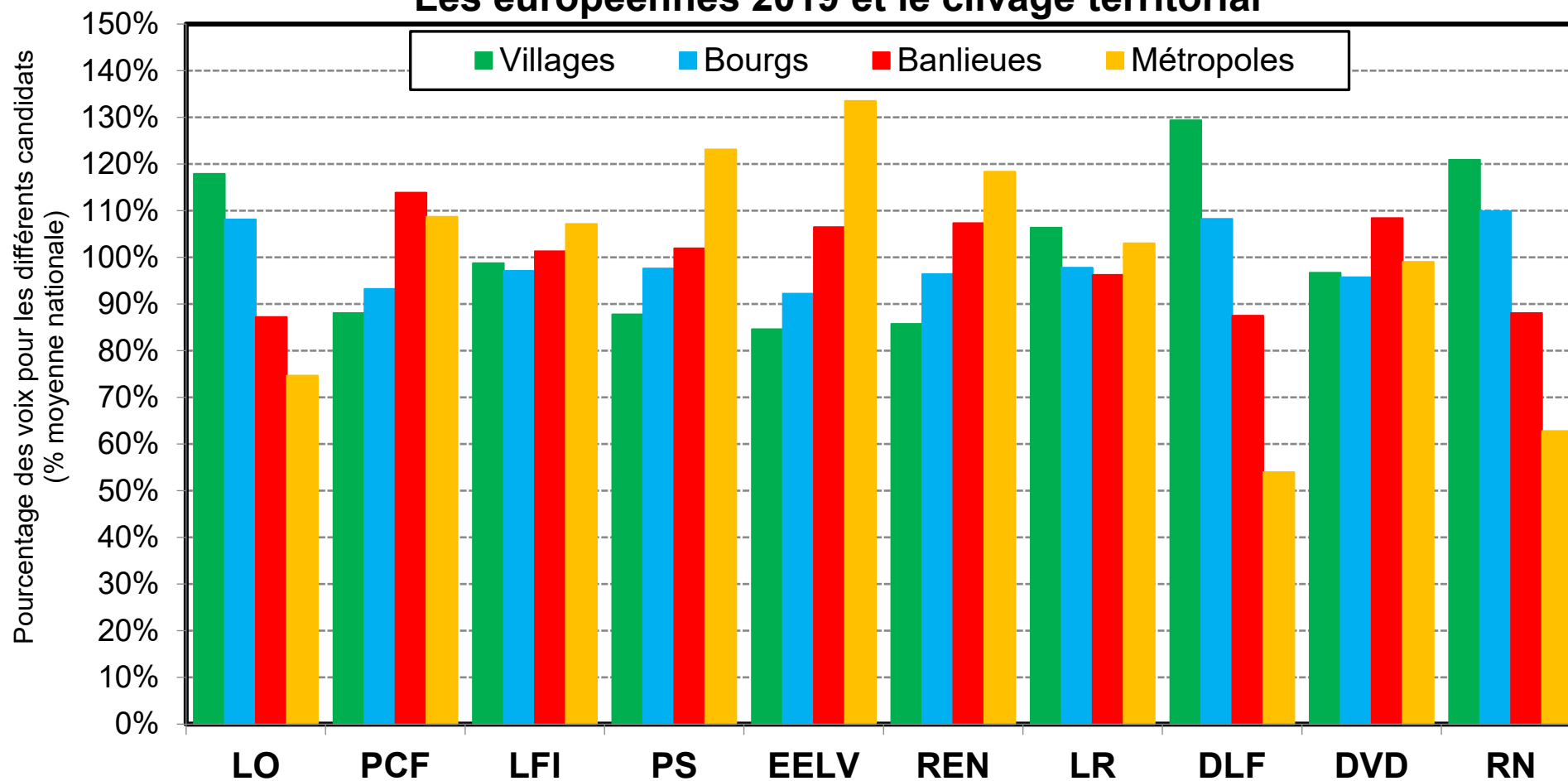
Sources et séries: voir unehistoireduconflitpolitique.fr (graphique Eur.B1e)

Les européennes 2014 et le clivage territorial



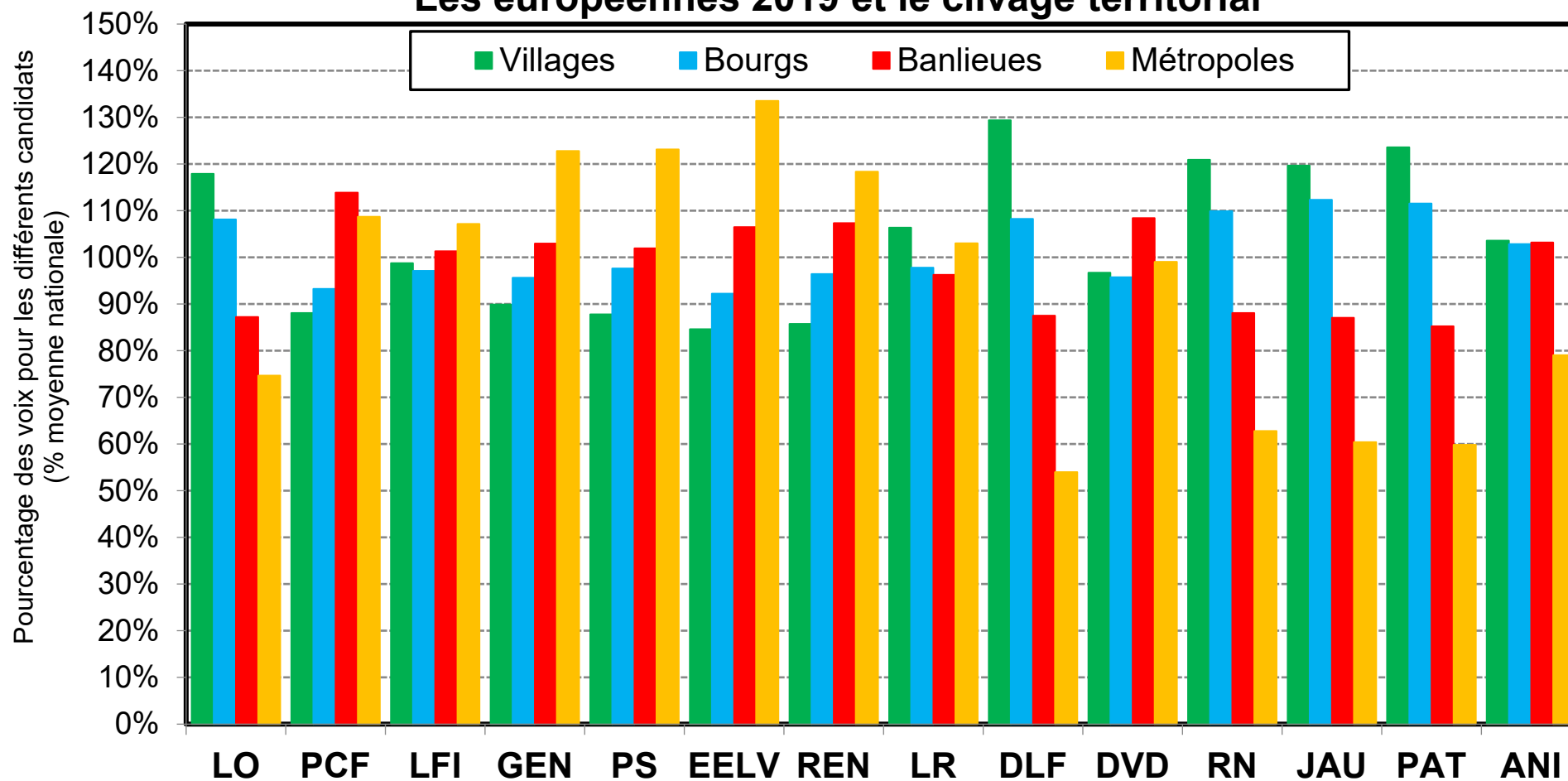
Sources et séries: voir unehistoireduconflitpolitique.fr (graphique Eur.B1e2)

Les européennes 2019 et le clivage territorial



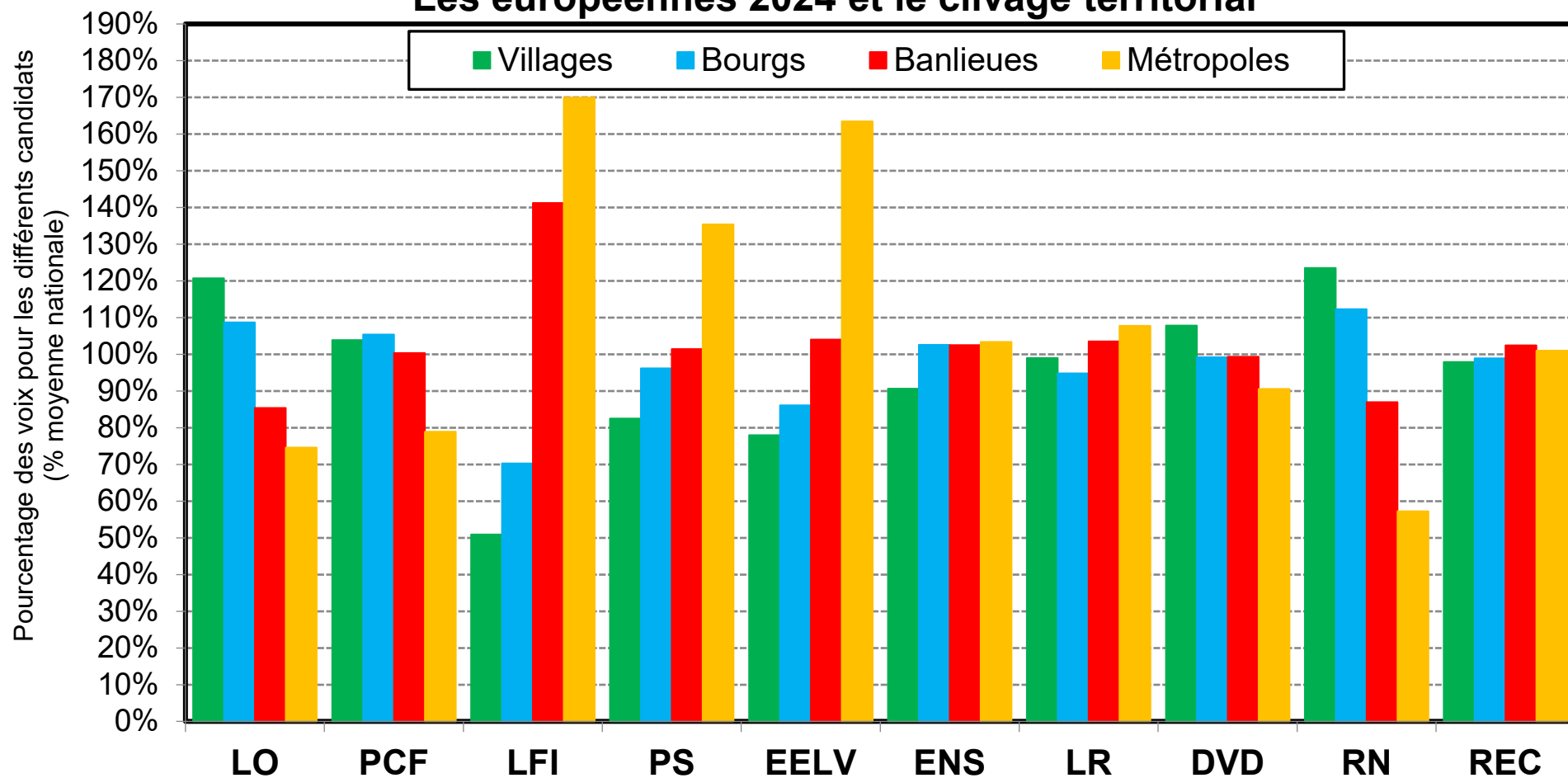
Sources et séries: voir unehistoireduconflitpolitique.fr (graphique Eur.B1f)

Les européennes 2019 et le clivage territorial



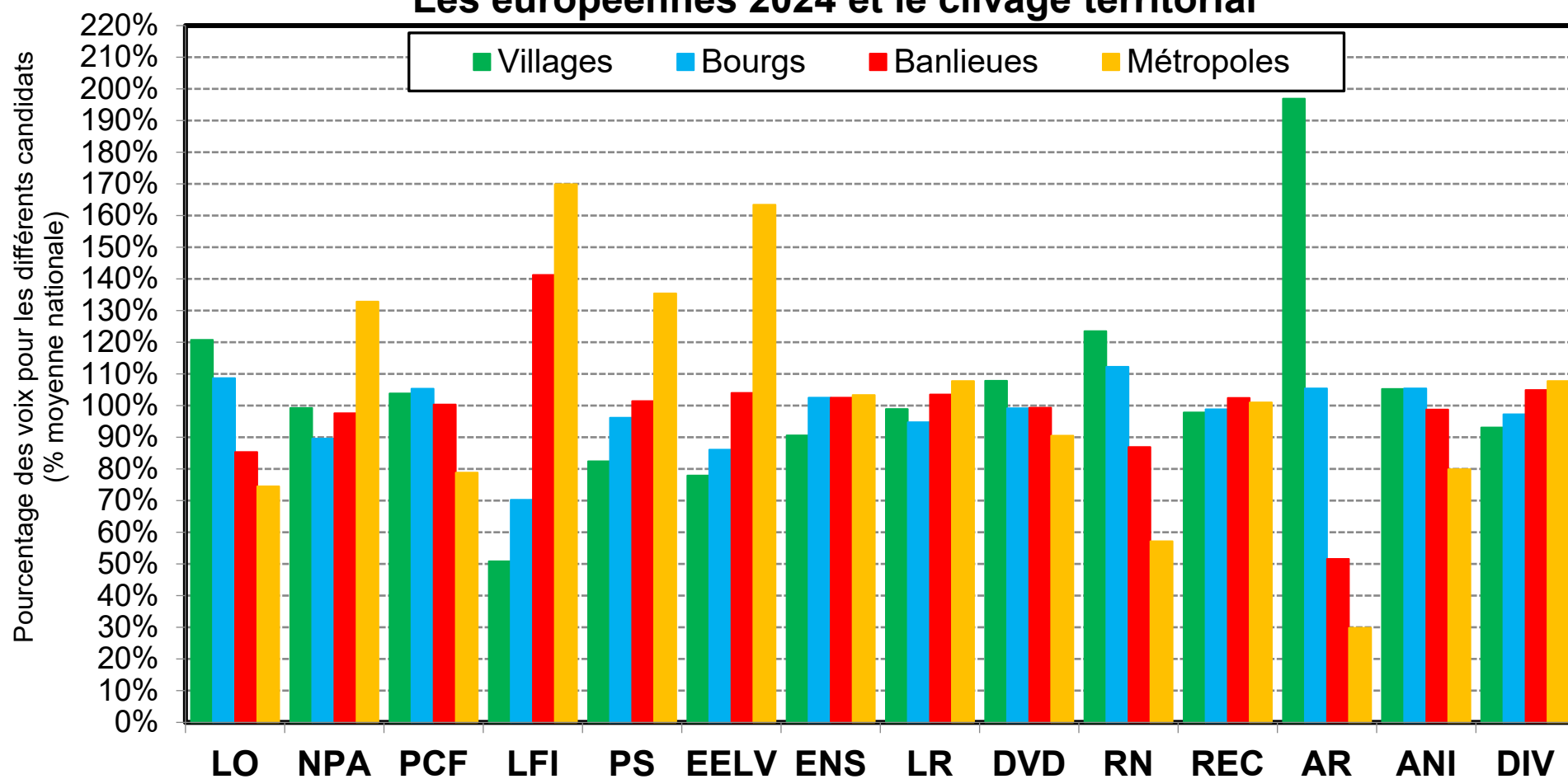
Sources et séries: voir unehistoireduconflitpolitique.fr (graphique Eur.B1f2)

Les européennes 2024 et le clivage territorial



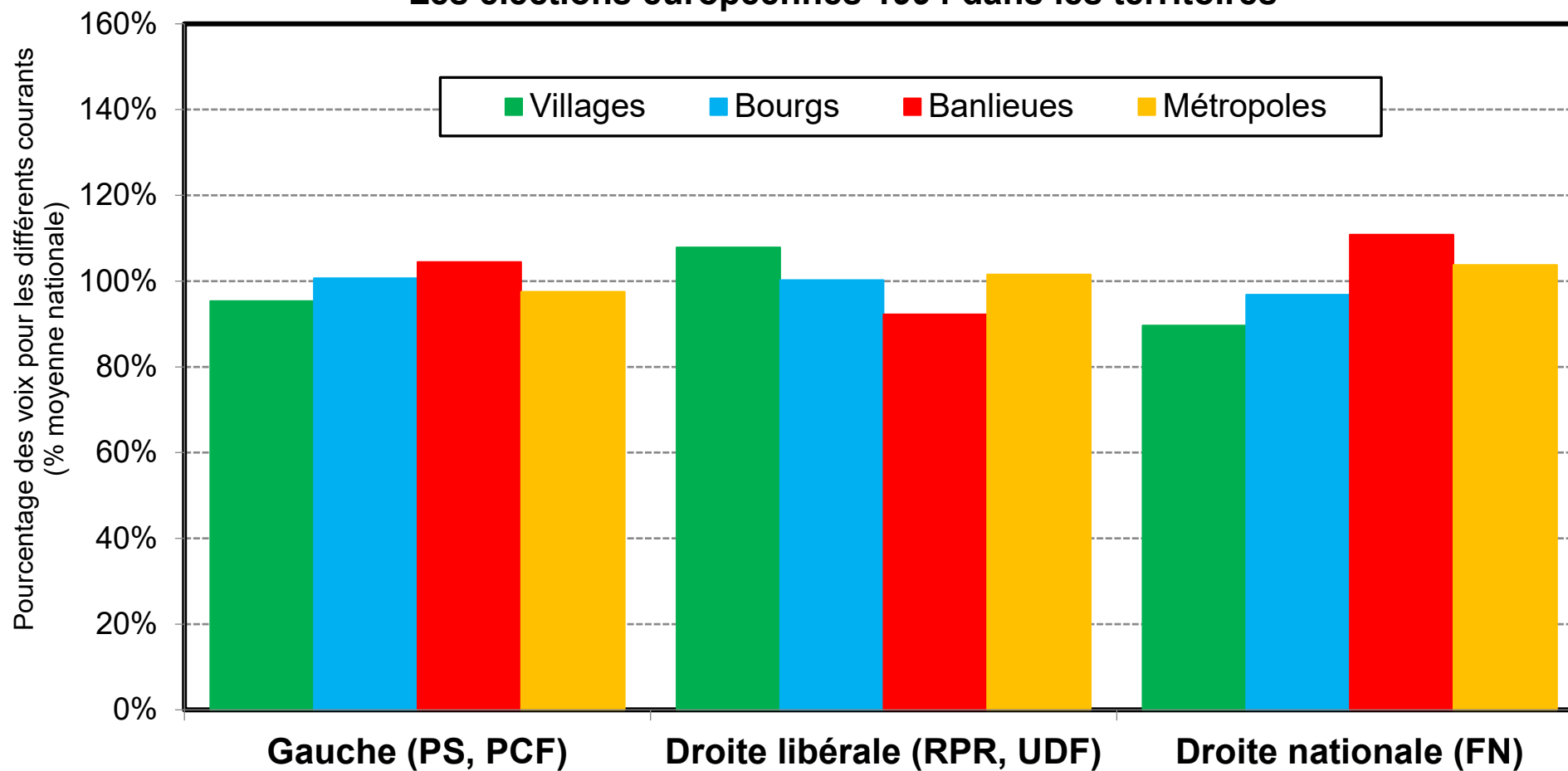
Sources et séries: voir unehistoireduconflitpolitique.fr (graphique Eur.B1g)

Les européennes 2024 et le clivage territorial



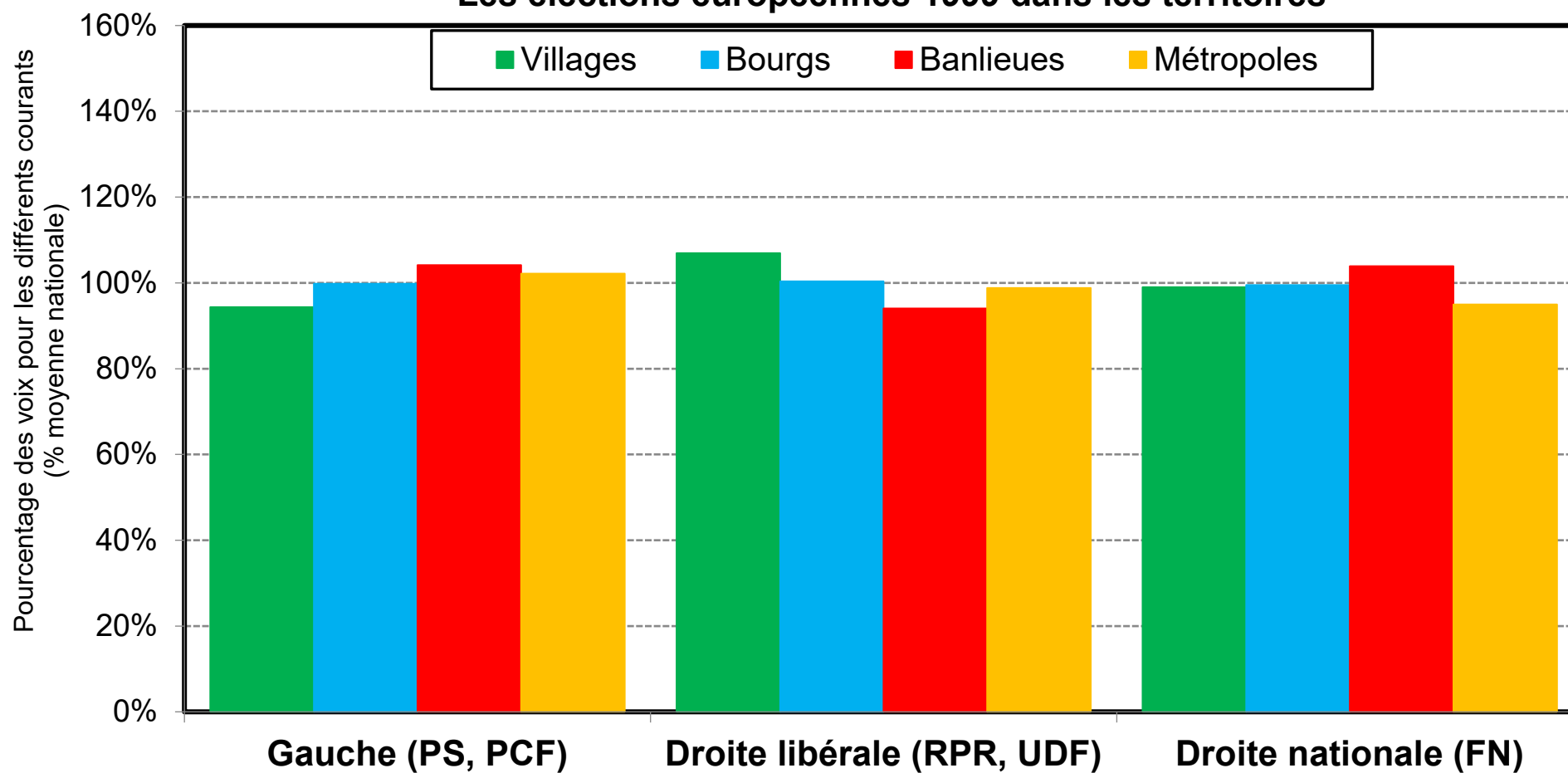
Sources et séries: voir unehistoireduconflitpolitique.fr (graphique Eur.B1g2)

Les élections européennes 1994 dans les territoires



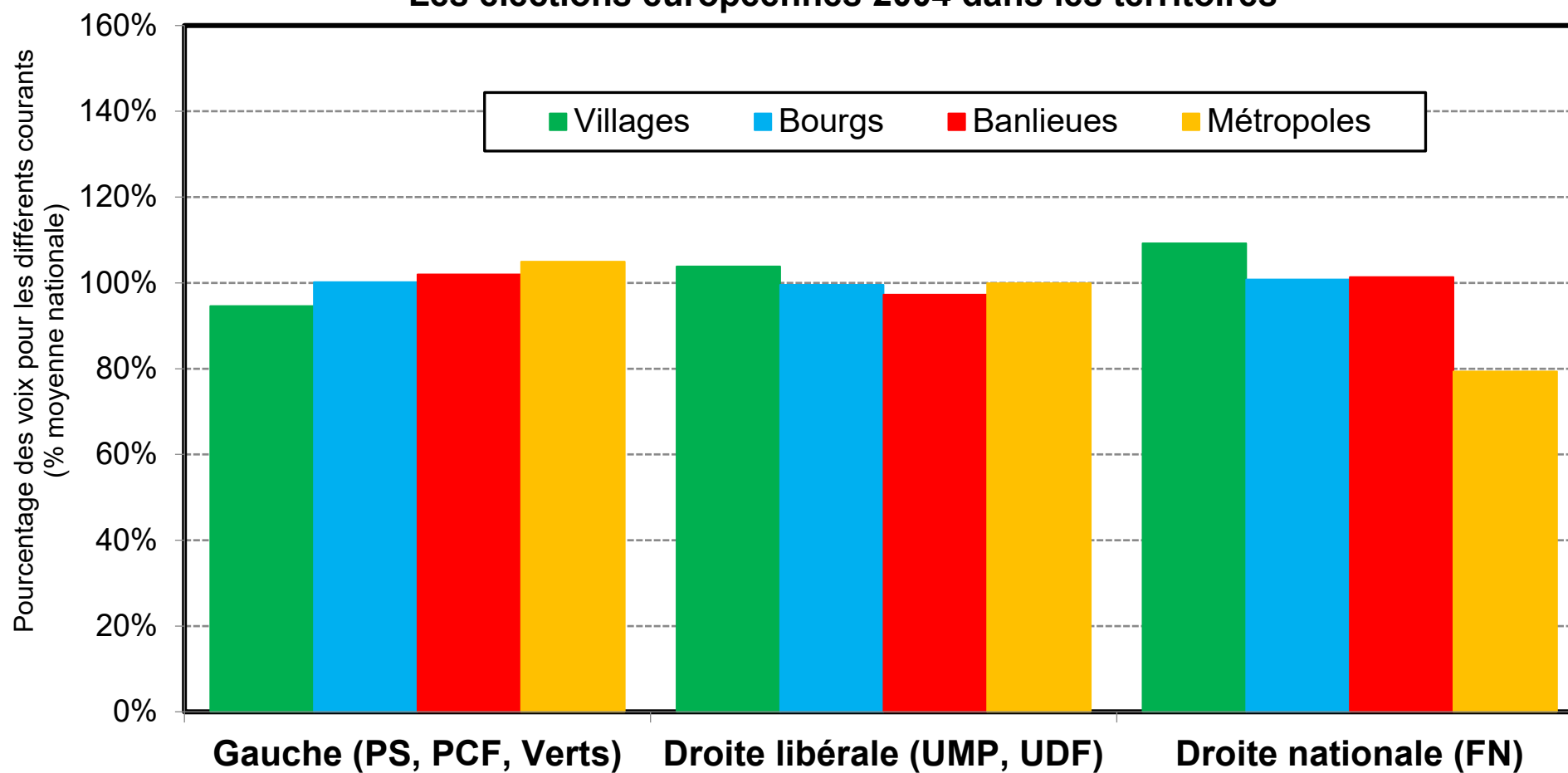
Sources et séries: voir unehistoireduconflitpolitique.fr (graphique Eur.B2a)

Les élections européennes 1999 dans les territoires



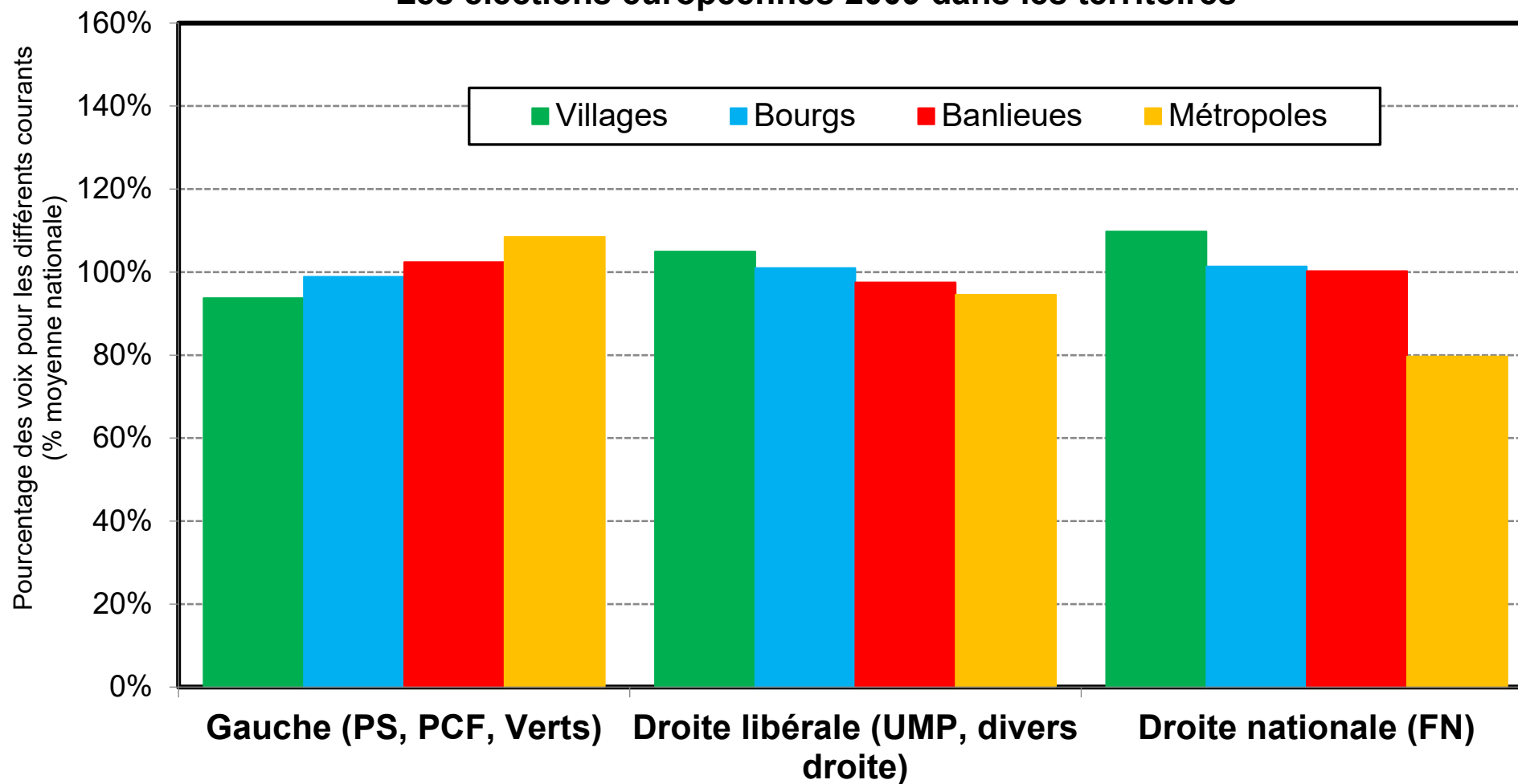
Sources et séries: voir unehistoireduconflitpolitique.fr (graphique Eur.B2b)

Les élections européennes 2004 dans les territoires



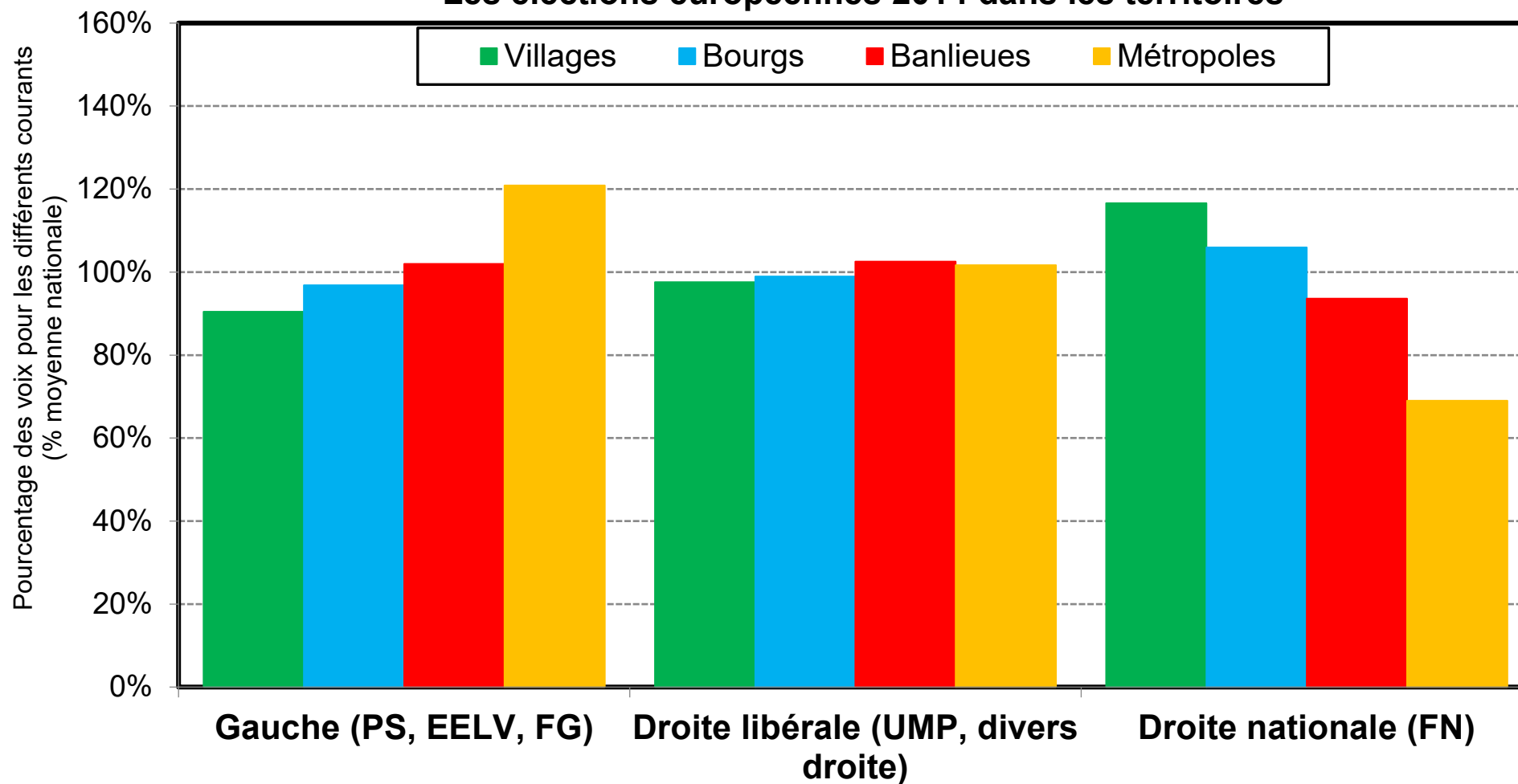
Sources et séries: voir unehistoireduconflitpolitique.fr (graphique Eur.B2c)

Les élections européennes 2009 dans les territoires



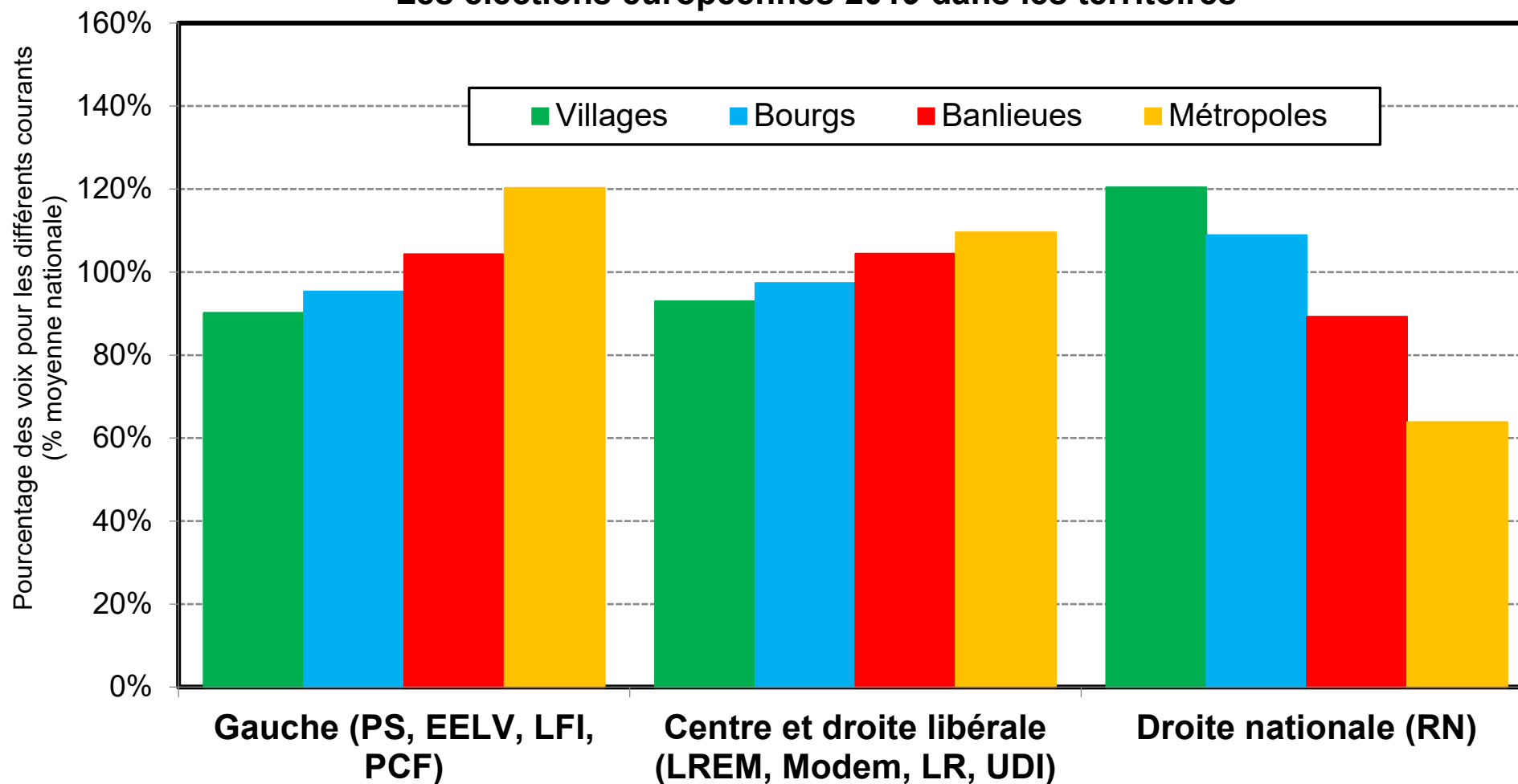
Sources et séries: voir unehistoireduconflitpolitique.fr (graphique Eur.B2d)

Les élections européennes 2014 dans les territoires



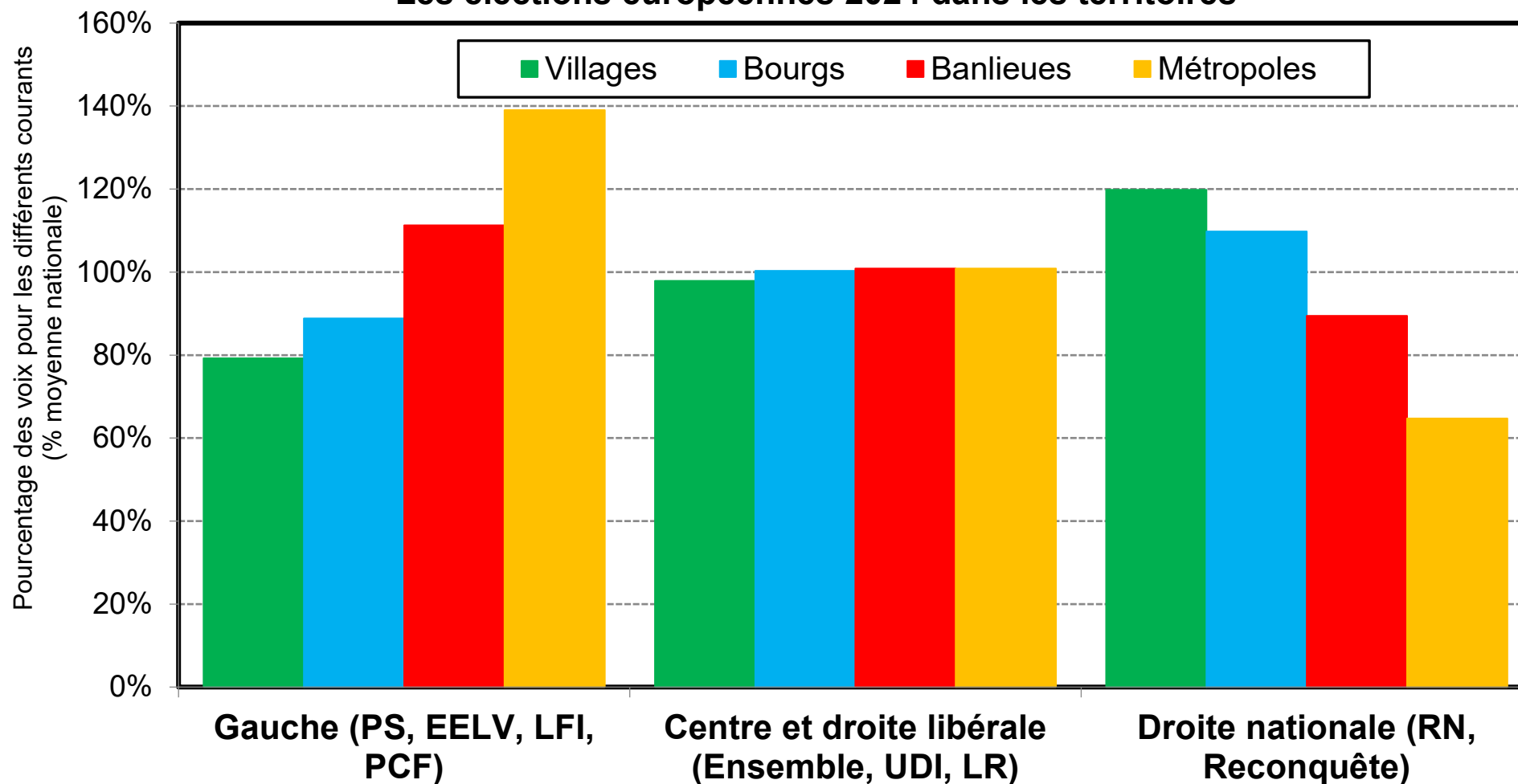
Sources et séries: voir unehistoireduconflitpolitique.fr (graphique Eur.B2e)

Les élections européennes 2019 dans les territoires



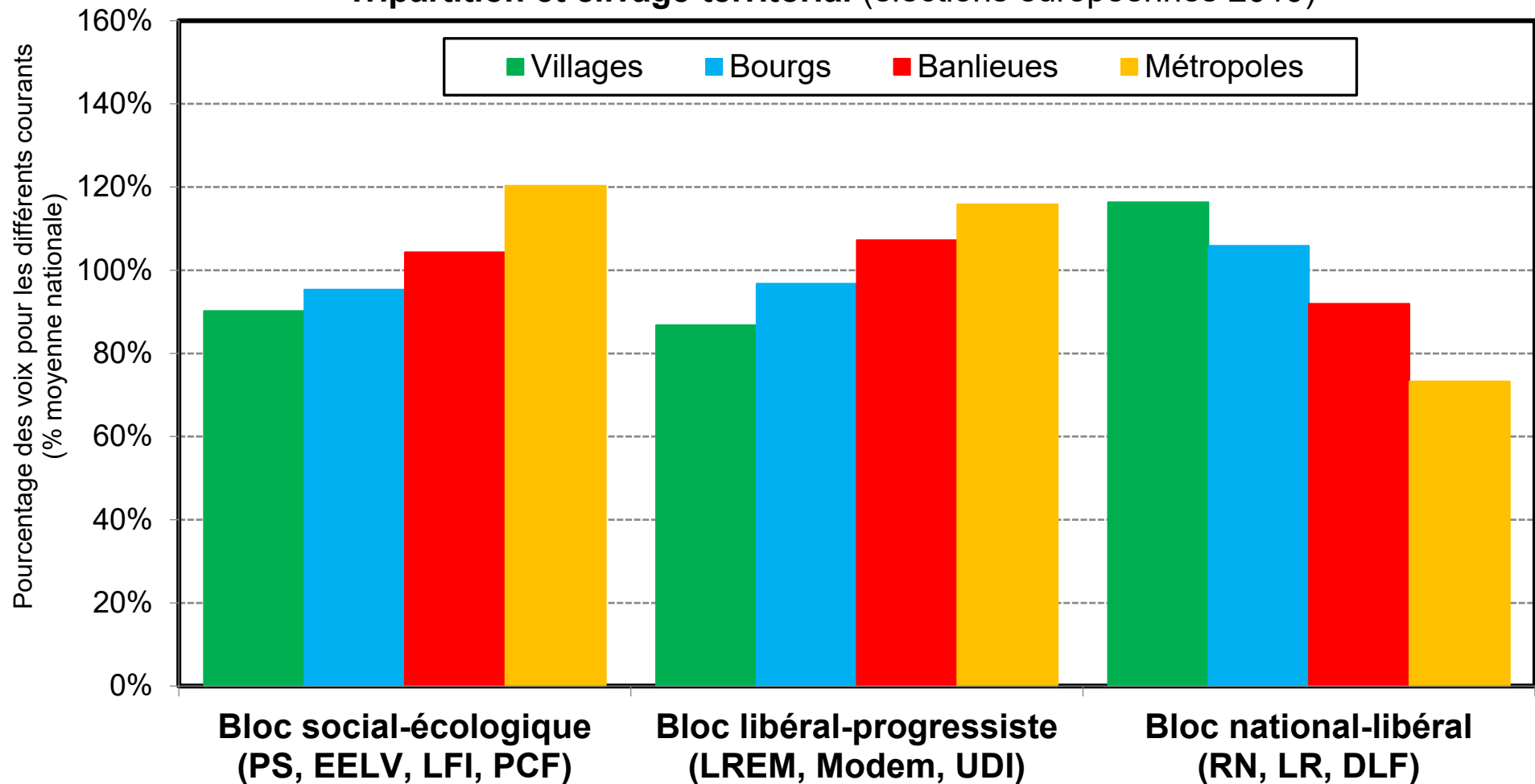
Sources et séries: voir unehistoireduconflitpolitique.fr (graphique Eur.B2f)

Les élections européennes 2024 dans les territoires



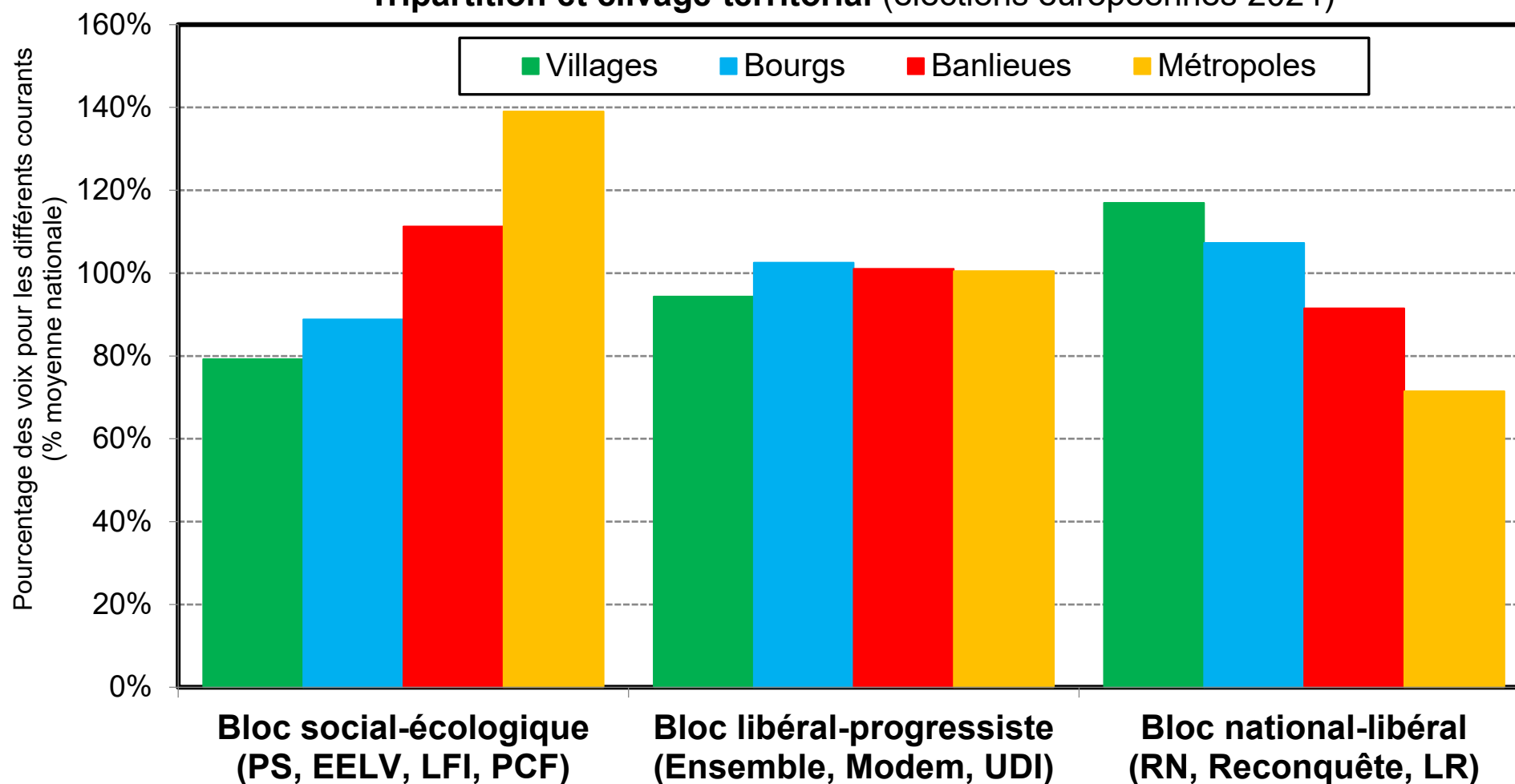
Sources et séries: voir unehistoireduconflitpolitique.fr (graphique Eur.B2g)

Tripartition et clivage territorial (élections européennes 2019)



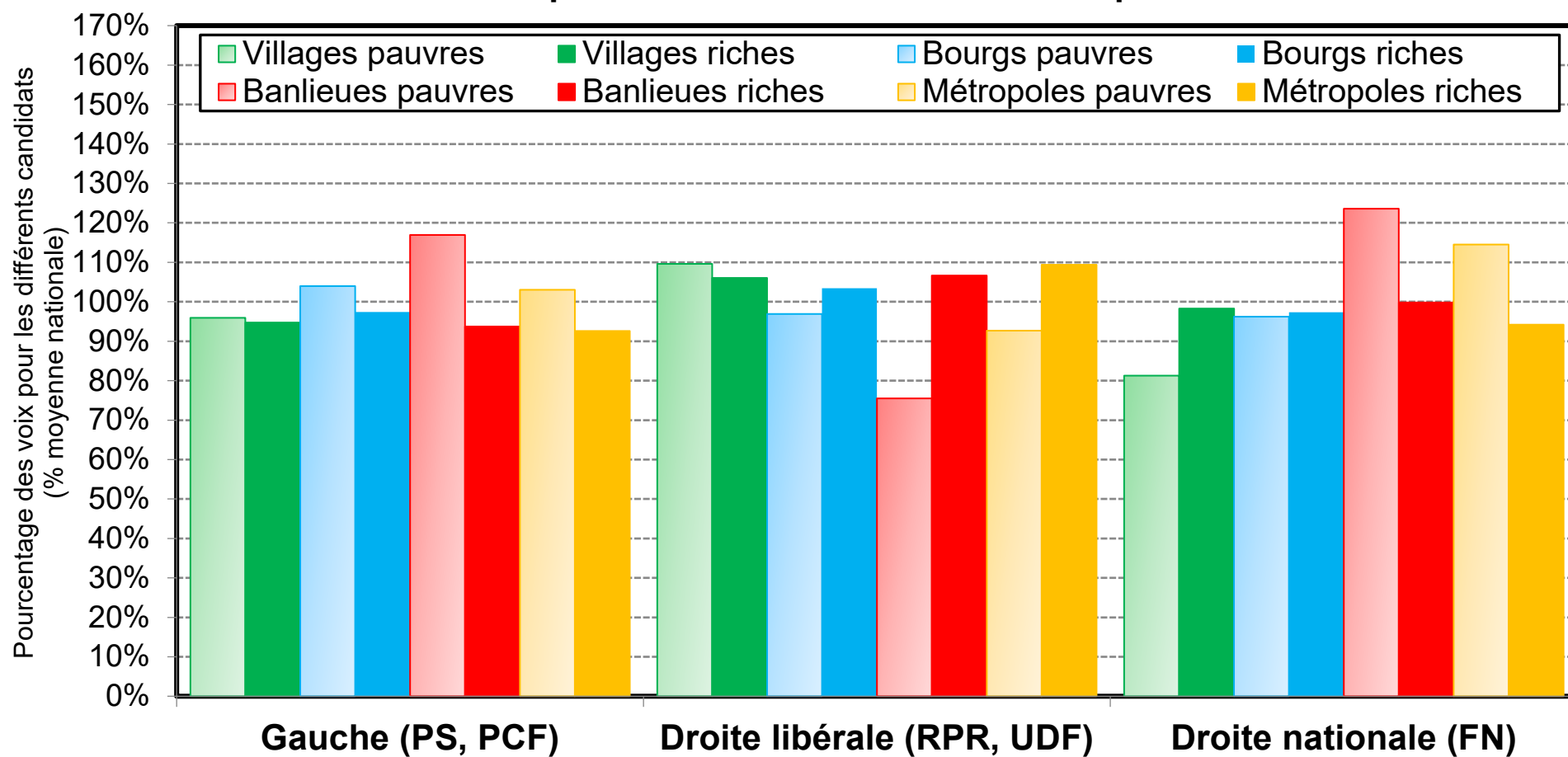
Sources et séries: voir unehistoireduconflitpolitique.fr (graphique Eur.B2h)

Tripartition et clivage territorial (élections européennes 2024)



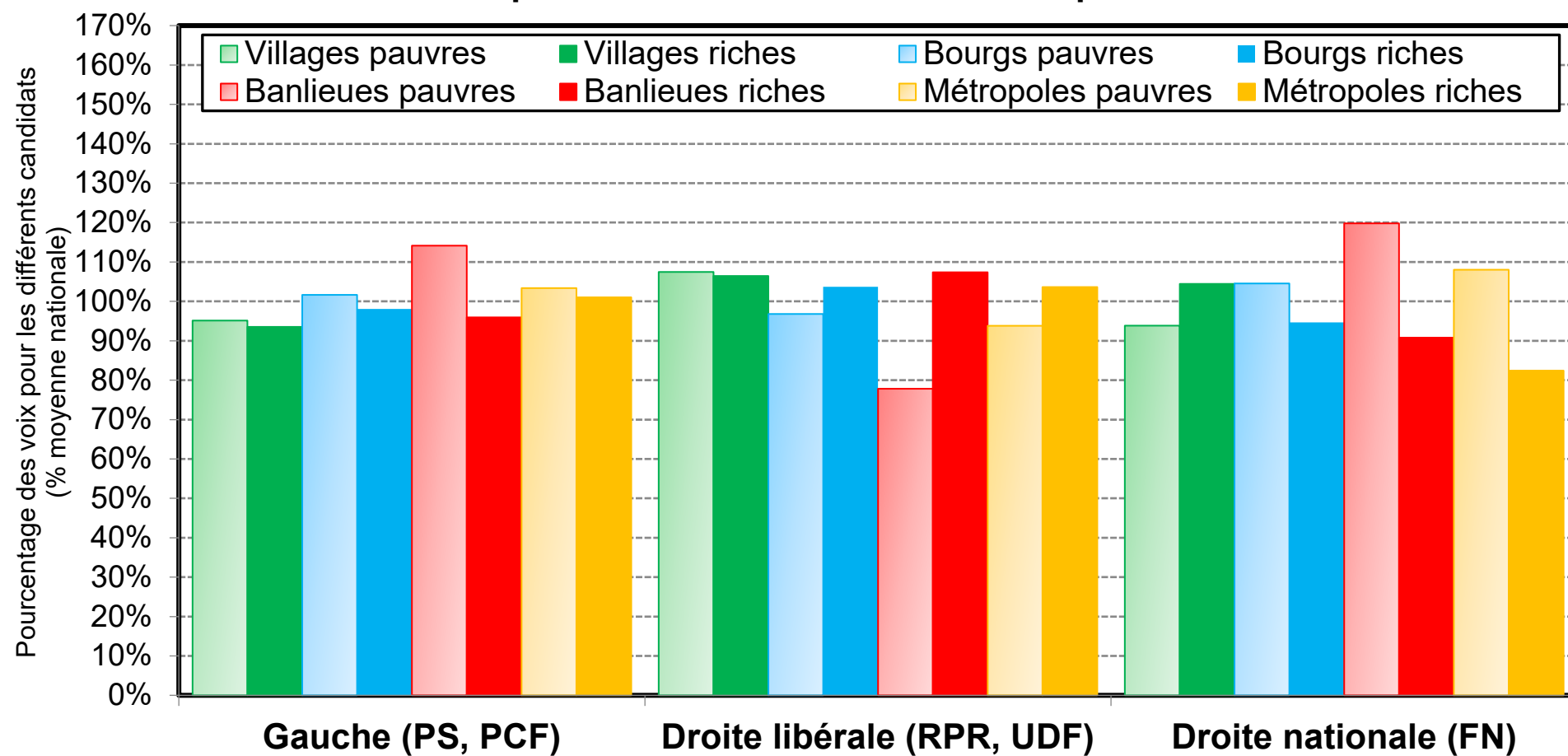
Sources et séries: voir unehistoireduconflitpolitique.fr (graphique Eur.B2i)

Les européennes 1994 dans les territoires pauvres et riches



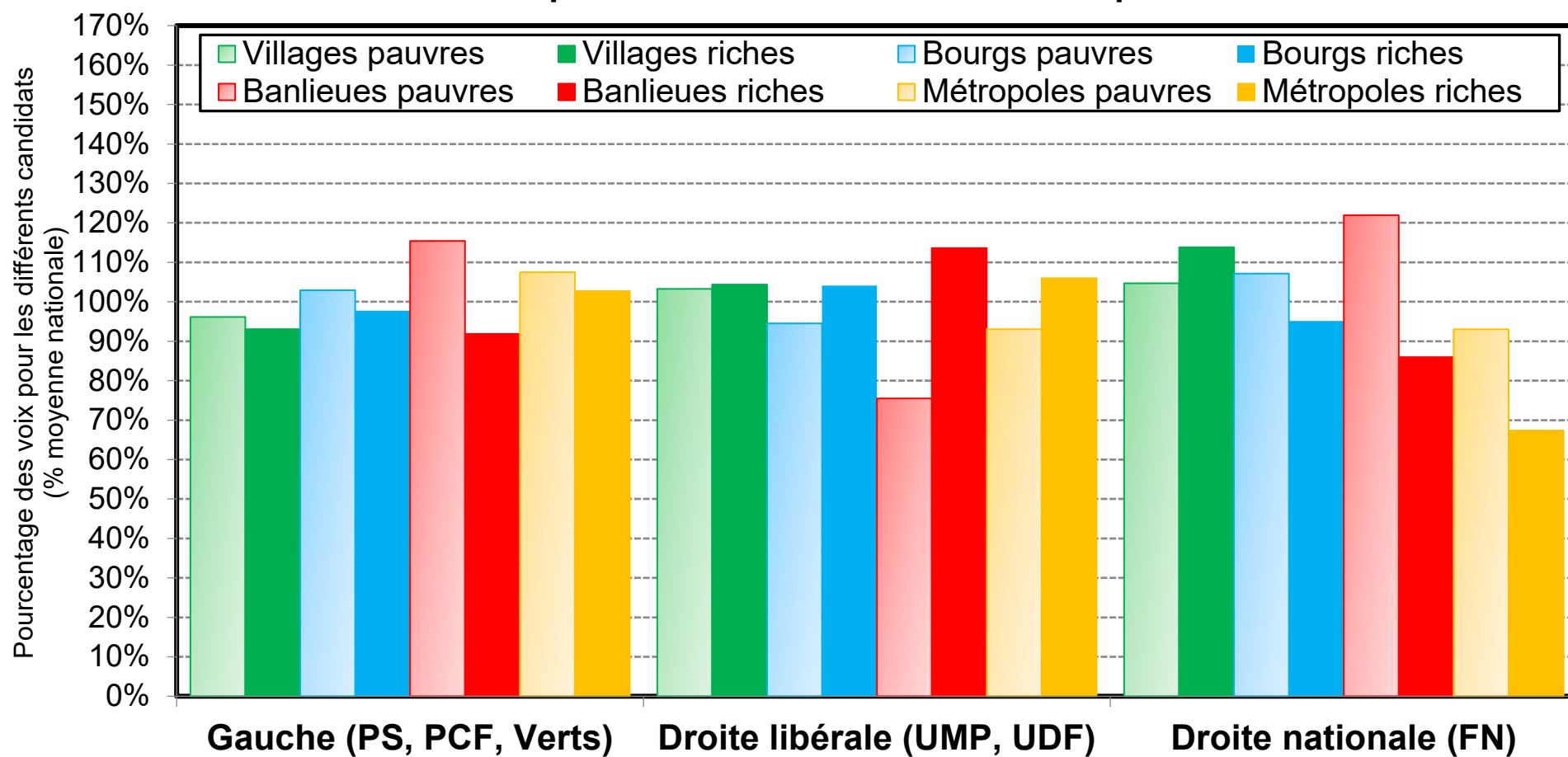
Sources et séries: voir unehistoireduconflitpolitique.fr (graphique Eur.B3a)

Les européennes 1999 dans les territoires pauvres et riches



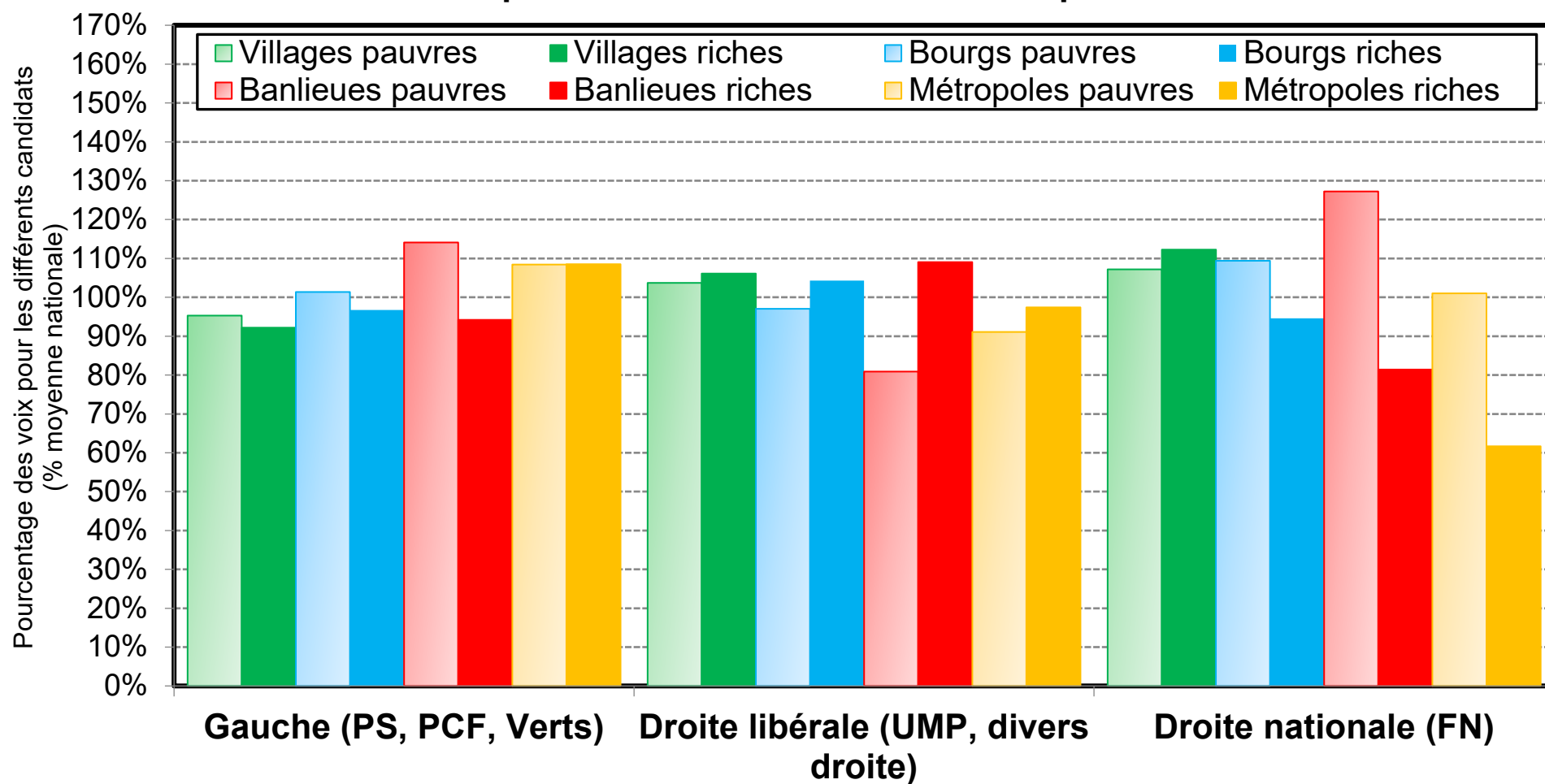
Sources et séries: voir unehistoireduconflitpolitique.fr (graphique Eur.B3b)

Les européennes 2004 dans les territoires pauvres et riches



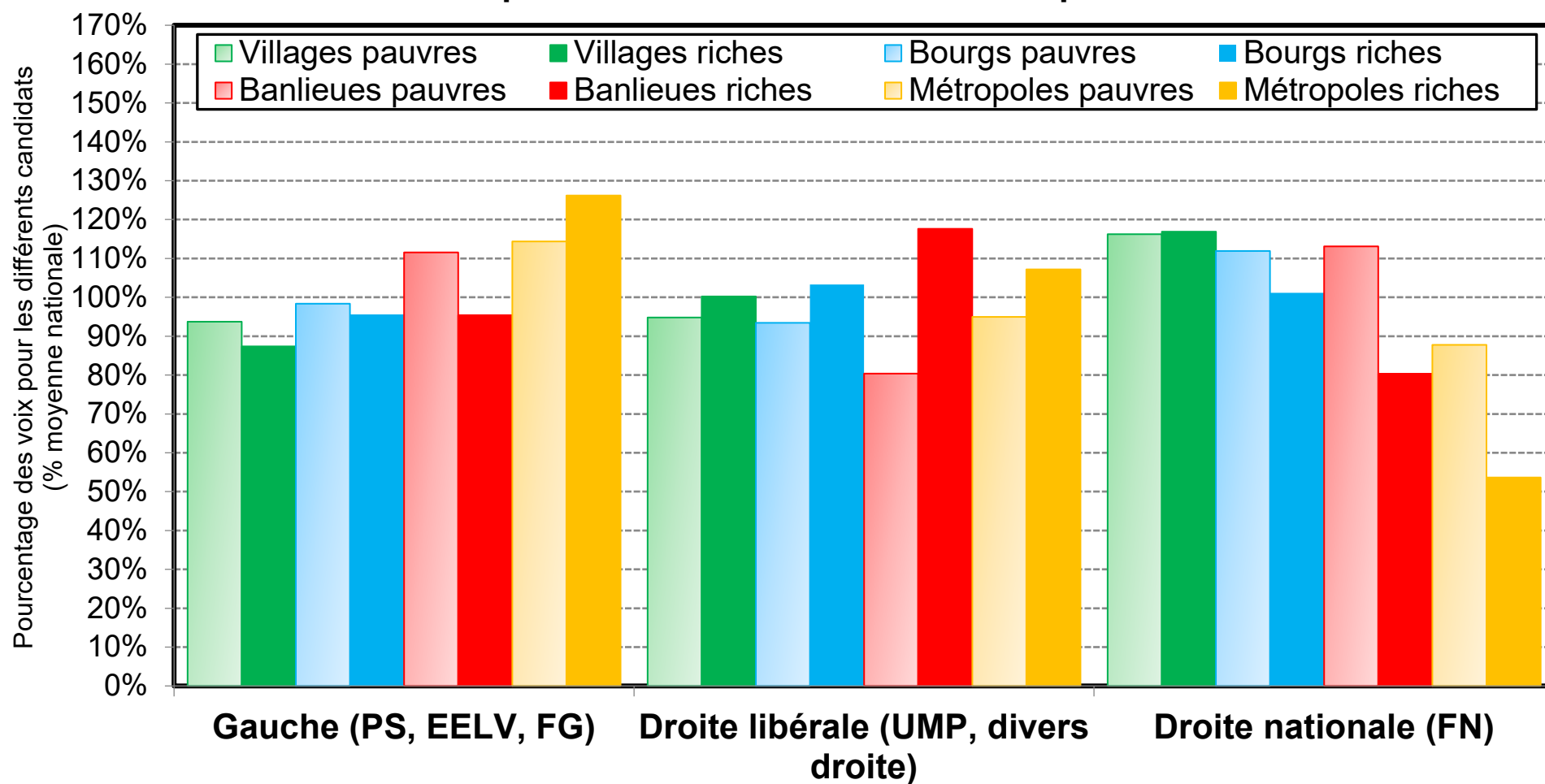
Sources et séries: voir unehistoireduconflitpolitique.fr (graphique Eur.B3c)

Les européennes 2009 dans les territoires pauvres et riches



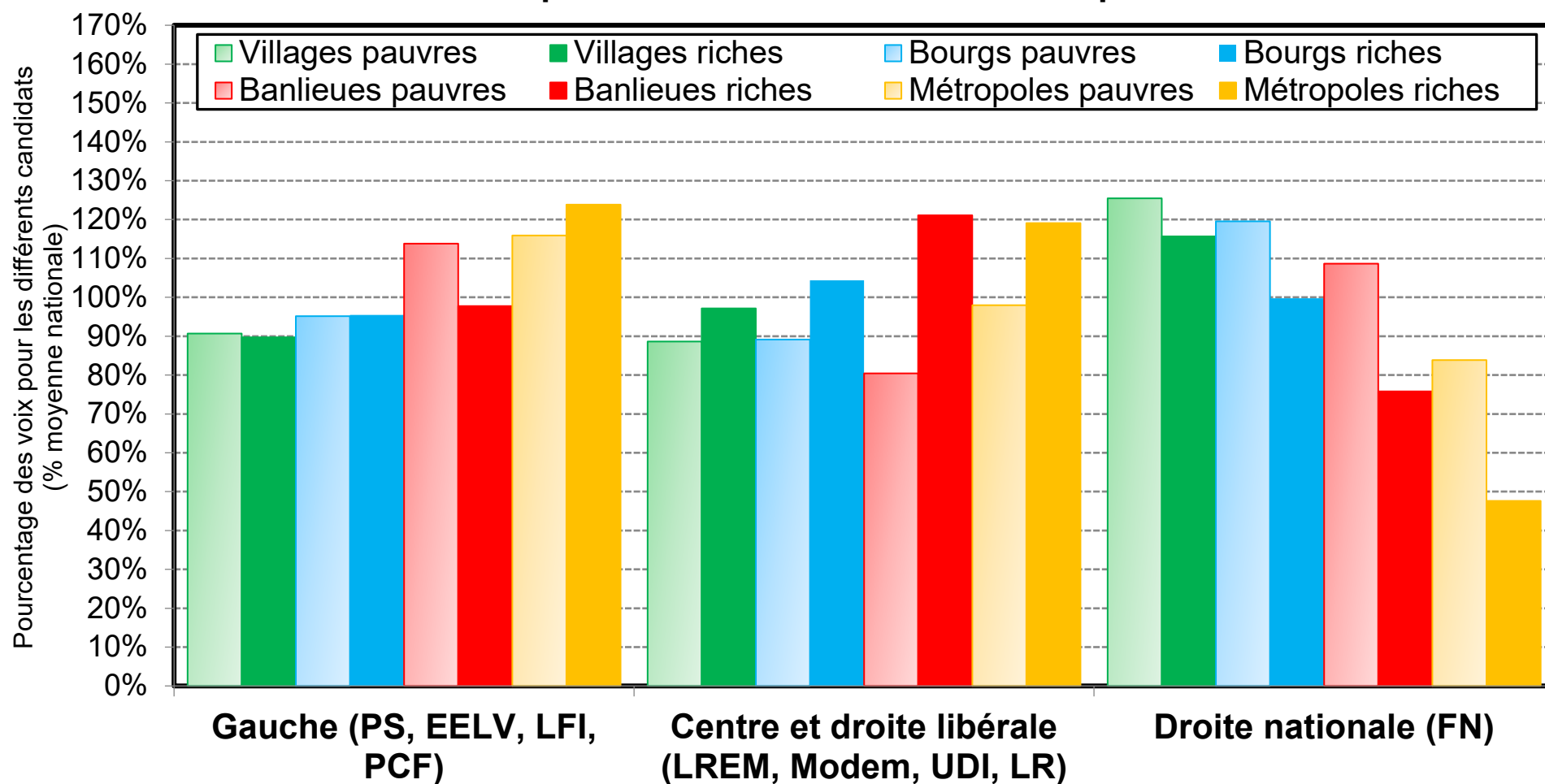
Sources et séries: voir unehistoireduconflitpolitique.fr (graphique Eur.B3d)

Les européennes 2014 dans les territoires pauvres et riches



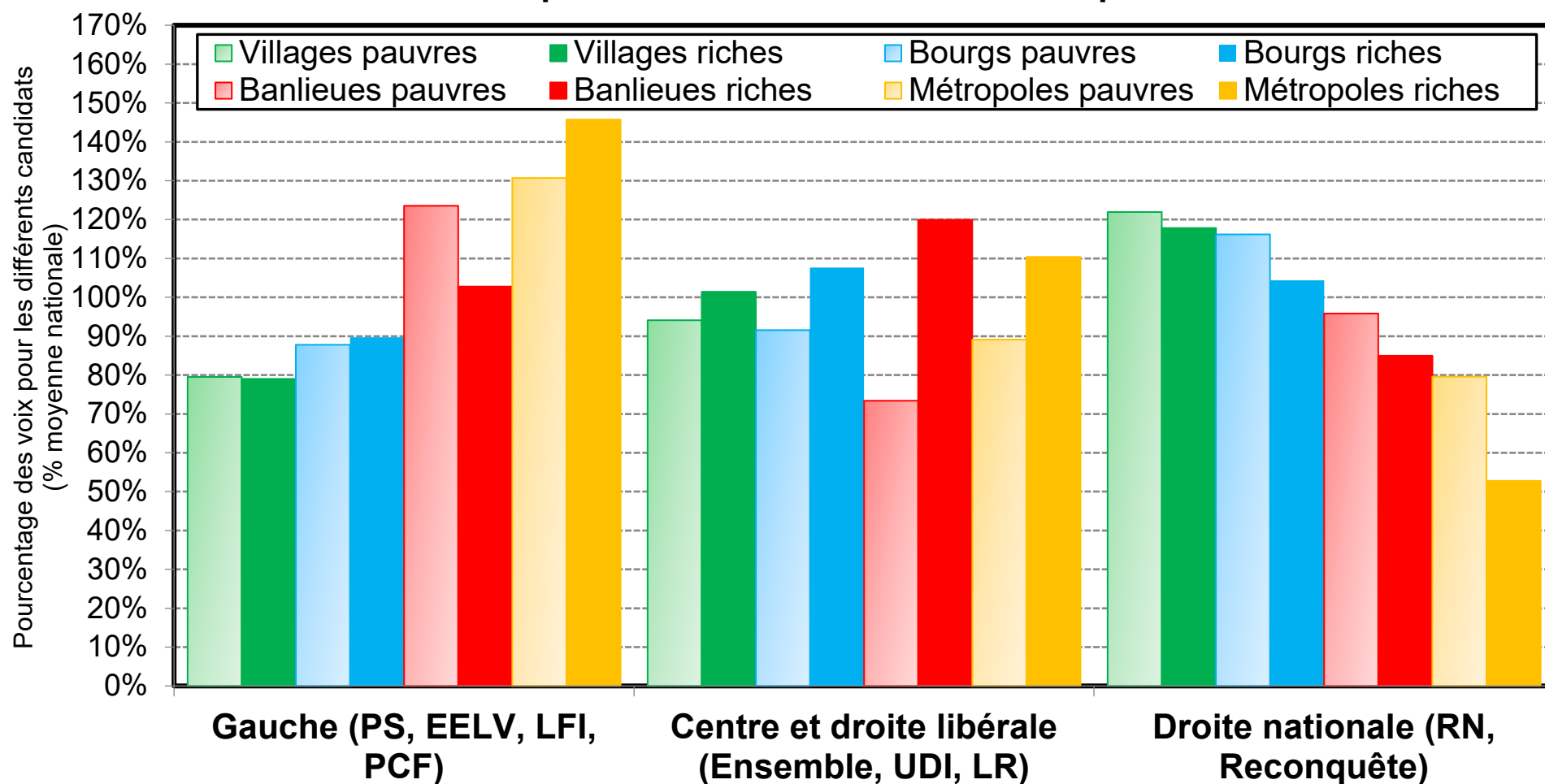
Sources et séries: voir unehistoireduconflitpolitique.fr (graphique Eur.B3e)

Les européennes 2019 dans les territoires pauvres et riches



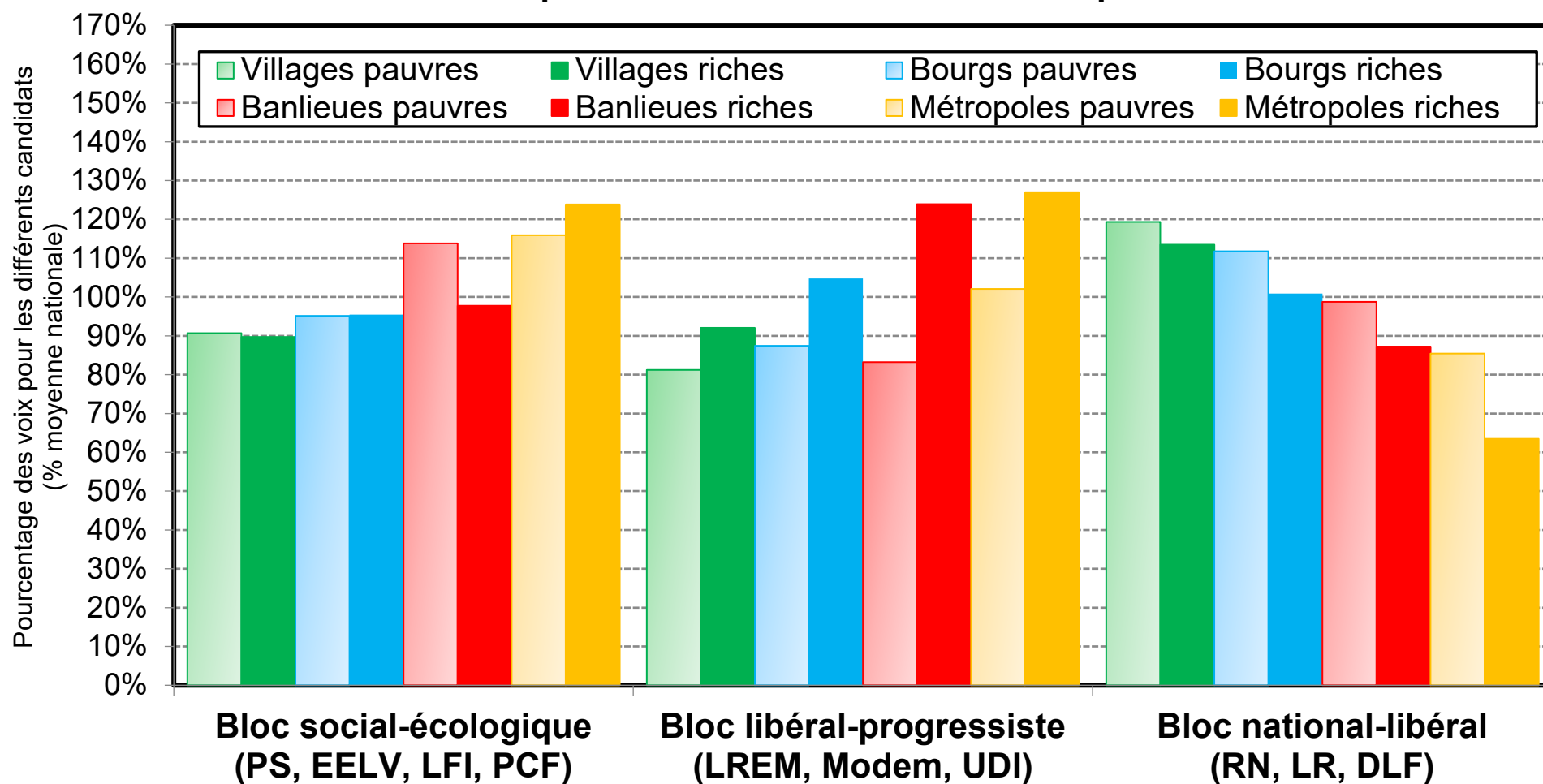
Sources et séries: voir unehistoireduconflitpolitique.fr (graphique Eur.B3f)

Les européennes 2024 dans les territoires pauvres et riches



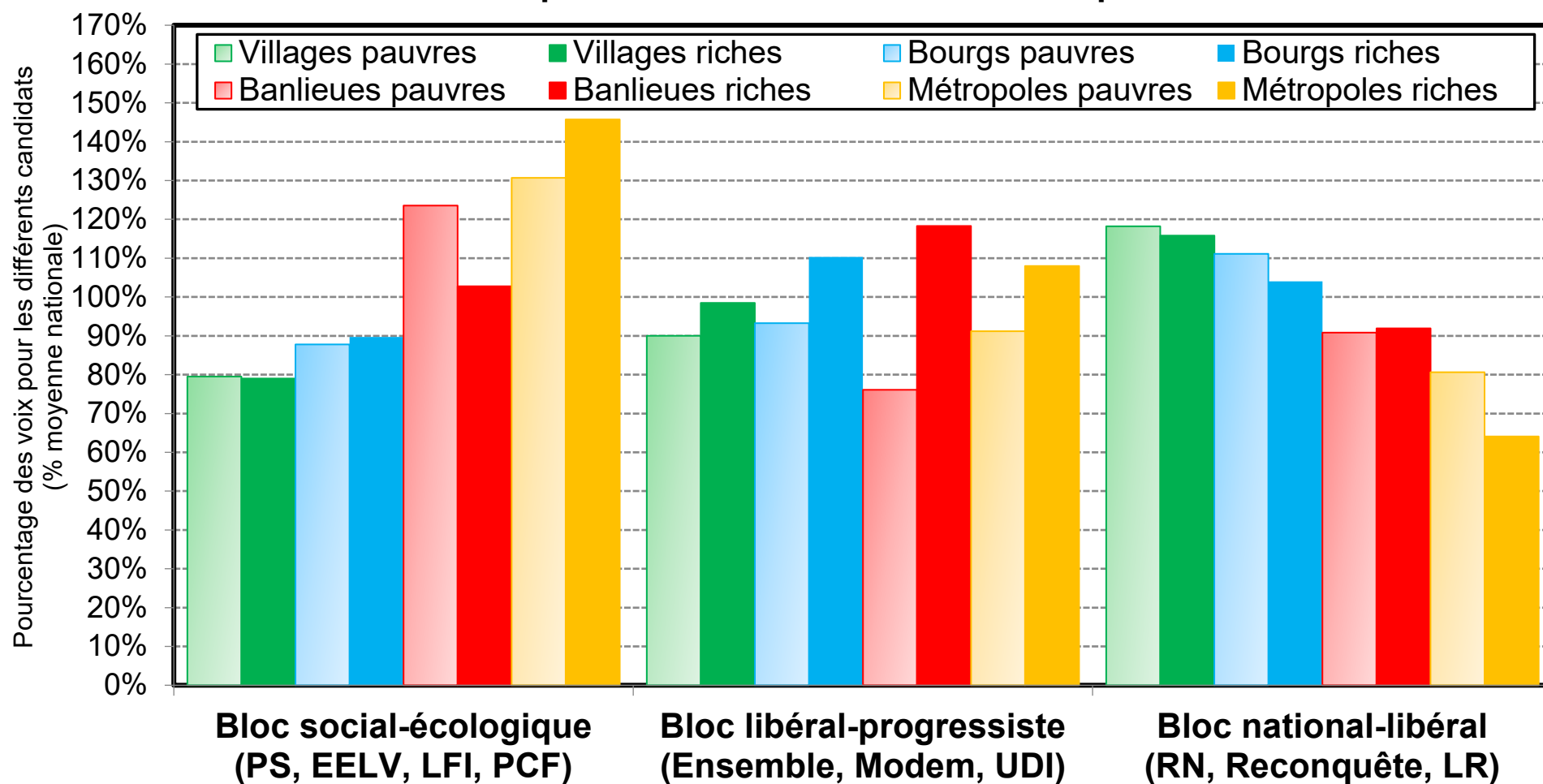
Sources et séries: voir unehistoireduconflitpolitique.fr (graphique Eur.B3g)

Les européennes 2019 dans les territoires pauvres et riches



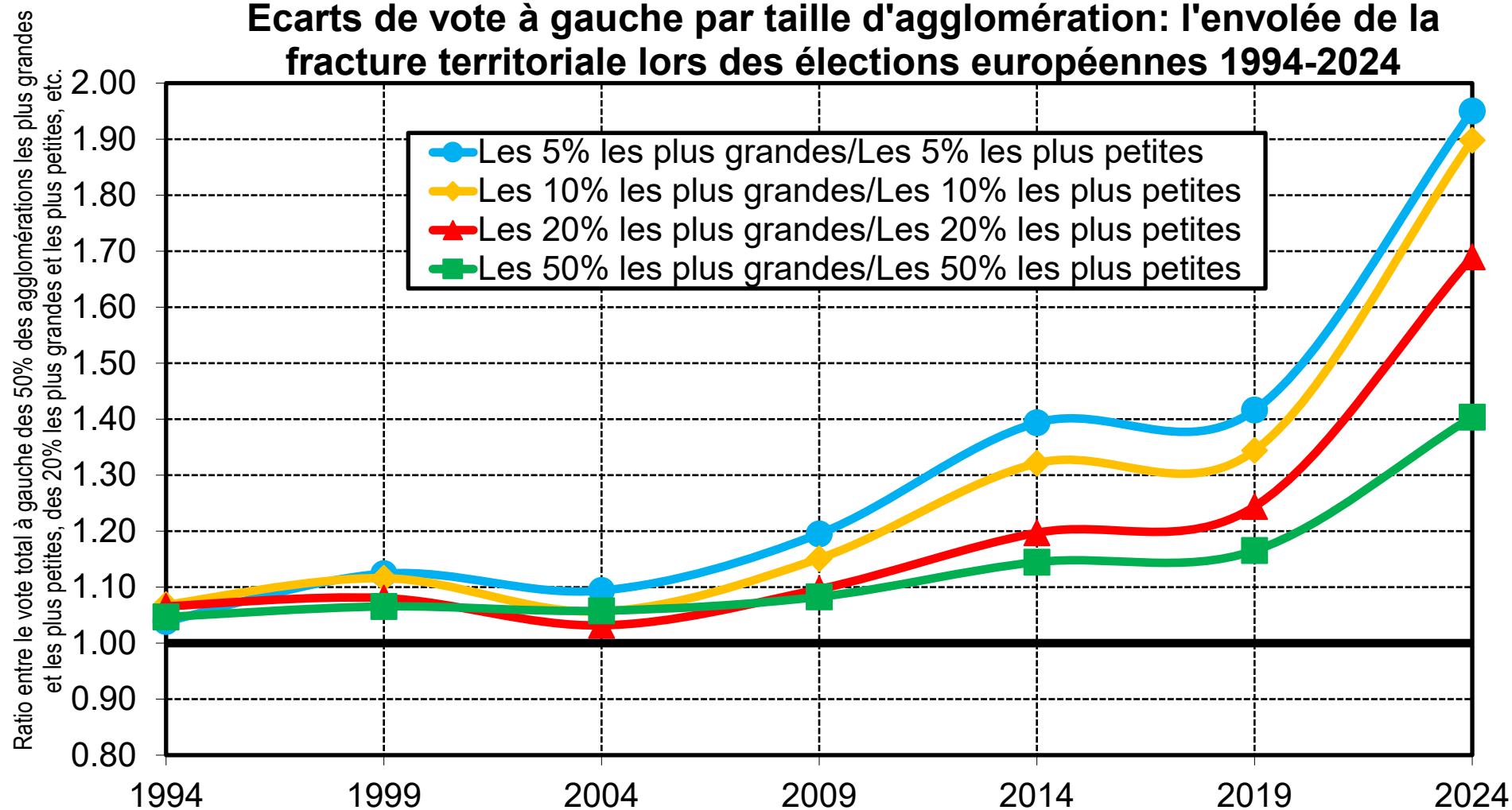
Sources et séries: voir unehistoireduconflitpolitique.fr (graphique Eur.B3h)

Les européennes 2024 dans les territoires pauvres et riches



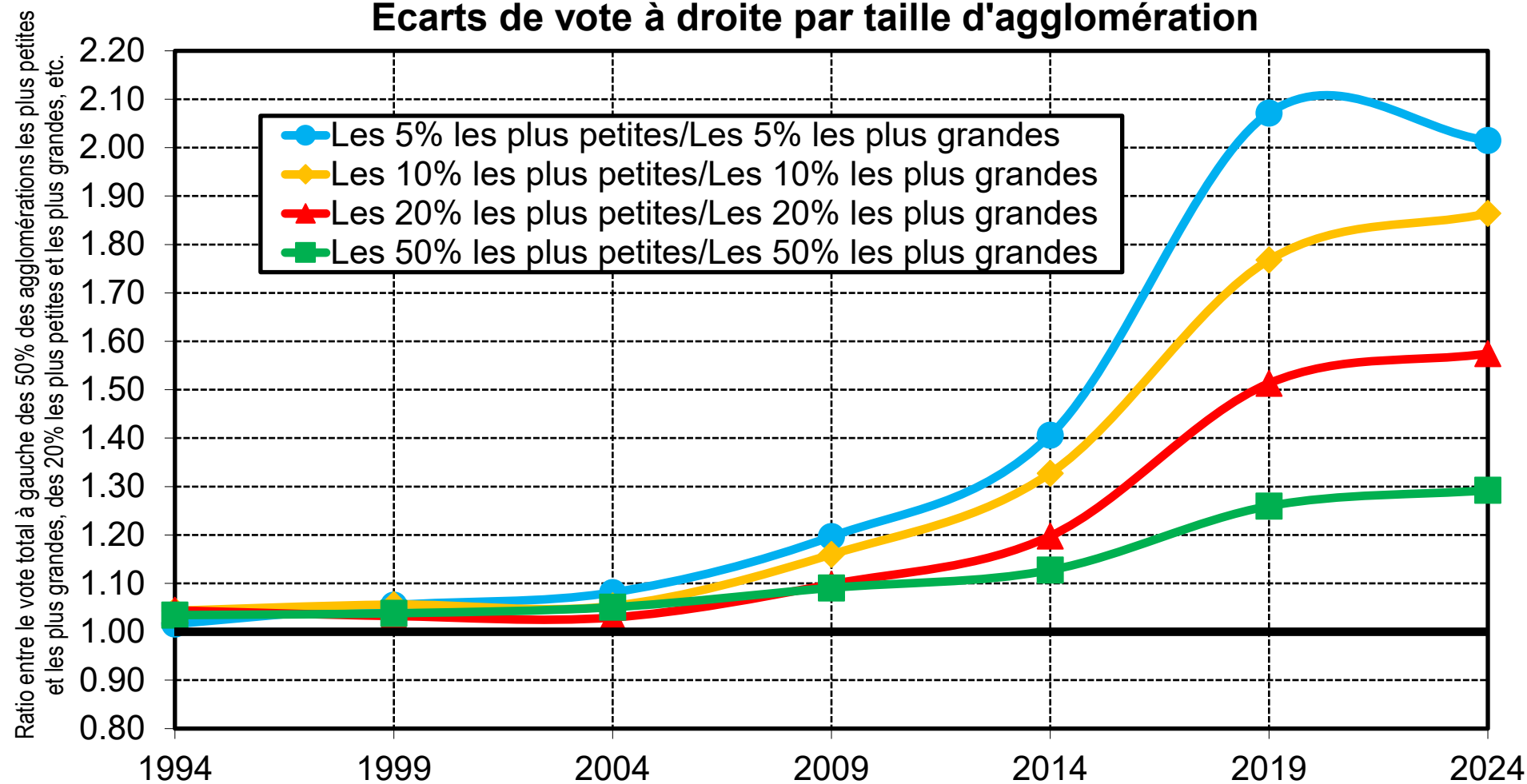
Sources et séries: voir unehistoireduconflitpolitique.fr (graphique Eur.B3i)

Ecarts de vote à gauche par taille d'agglomération: l'envolée de la fracture territoriale lors des élections européennes 1994-2024



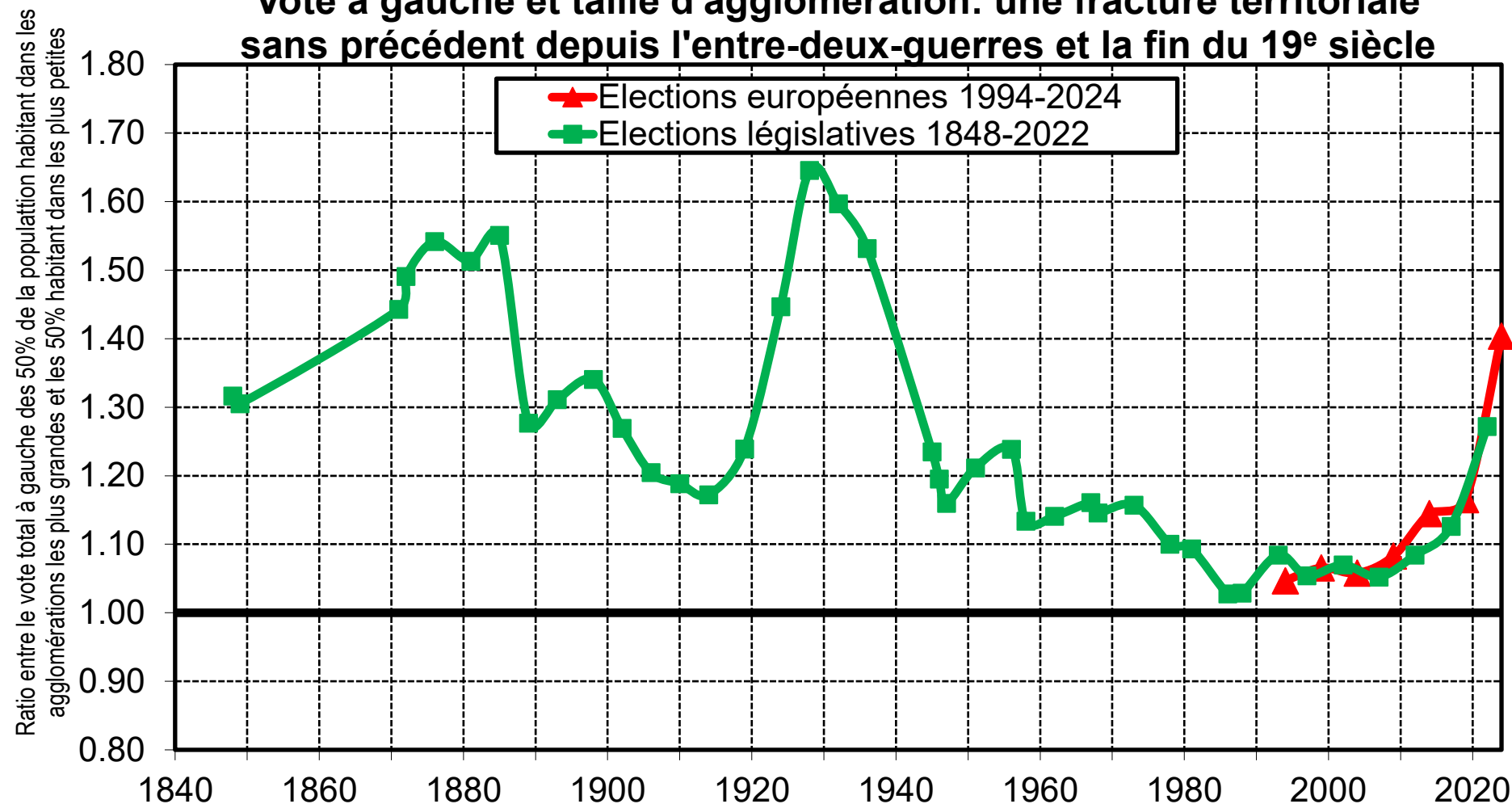
Sources et séries: voir unehistoireduconflitpolitique.fr (graphique Eur.B4a)

Ecarts de vote à droite par taille d'agglomération



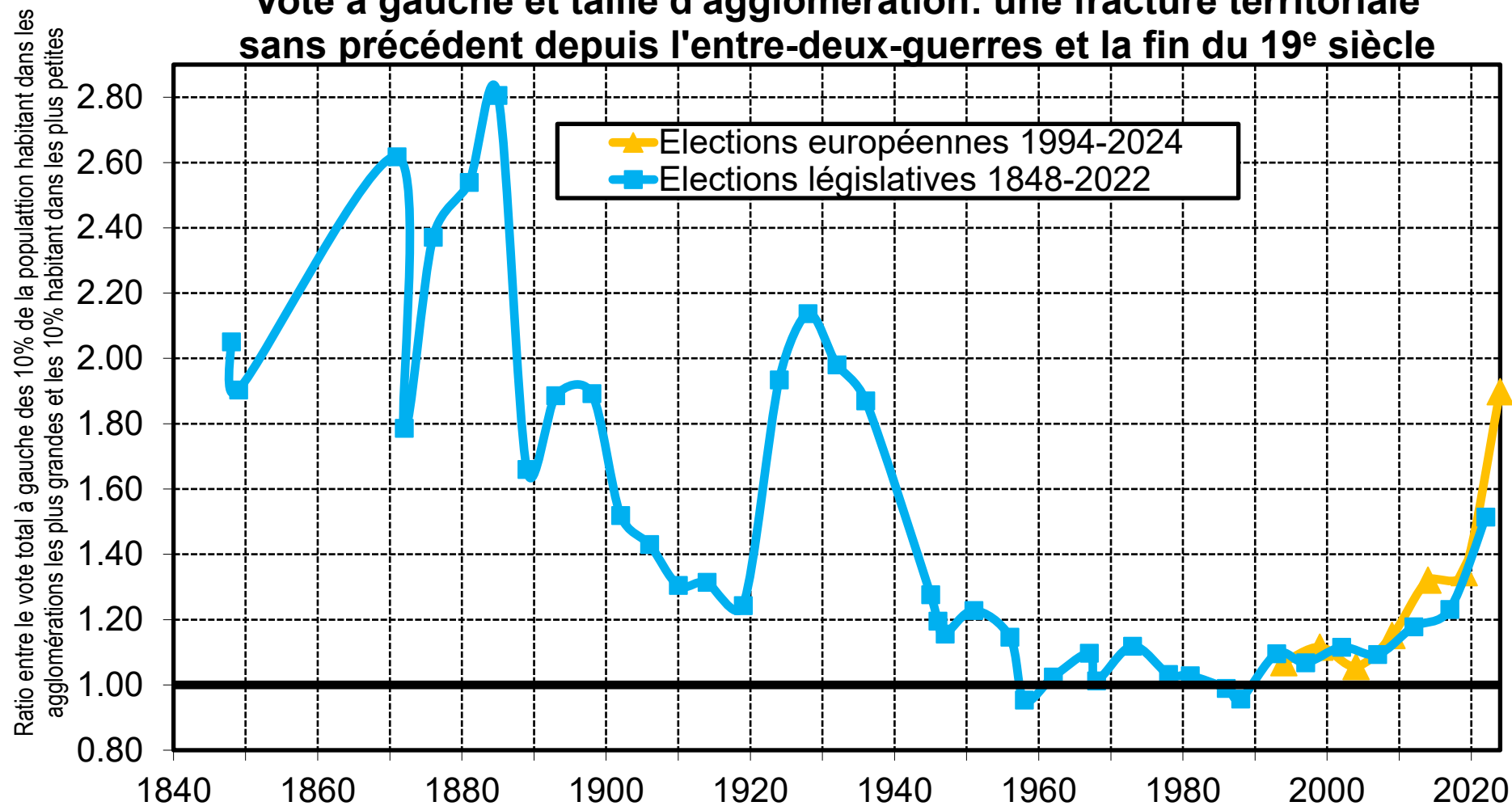
Sources et séries: voir unehistoireduconflitpolitique.fr (graphique Eur.B4b)

Vote à gauche et taille d'agglomération: une fracture territoriale sans précédent depuis l'entre-deux-guerres et la fin du 19^e siècle



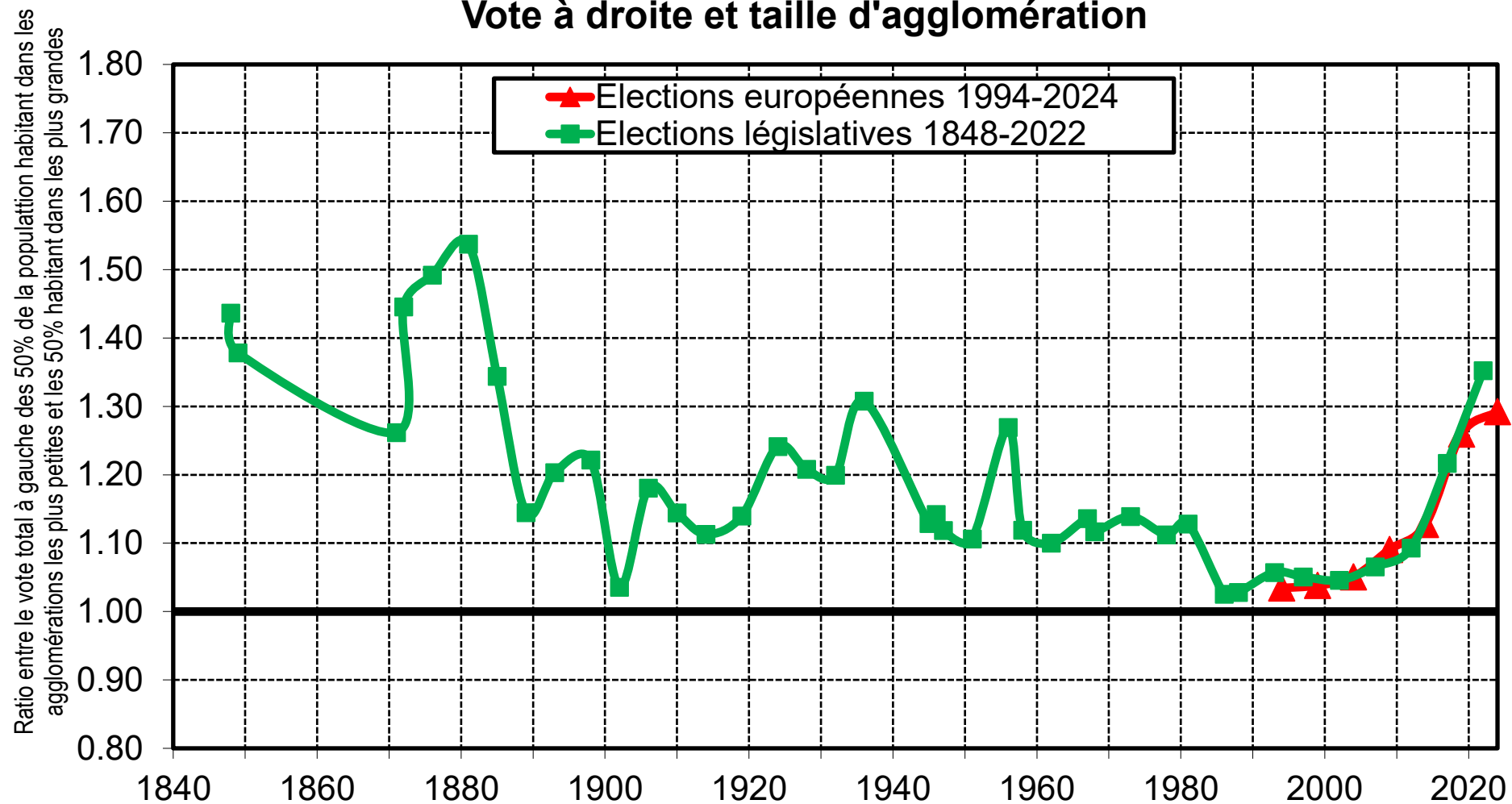
Sources et séries: voir unehistoireduconflitpolitique.fr (graphique Eur.B4c)

Vote à gauche et taille d'agglomération: une fracture territoriale sans précédent depuis l'entre-deux-guerres et la fin du 19^e siècle



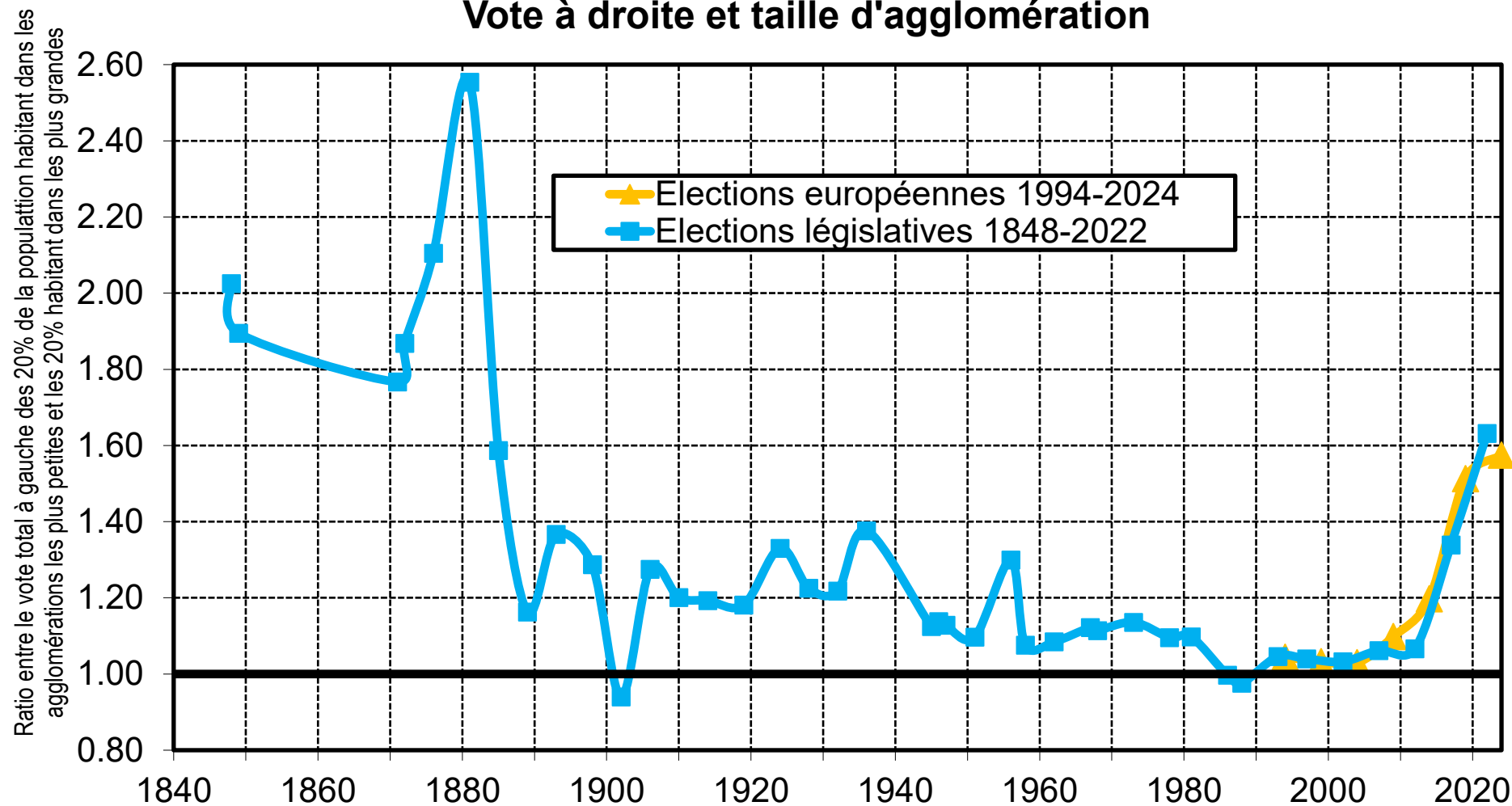
Sources et séries: voir unehistoireduconflitpolitique.fr (graphique Eur.B4d)

Vote à droite et taille d'agglomération



Sources et séries: voir unehistoireduconflitpolitique.fr (graphique Eur.B4e)

Vote à droite et taille d'agglomération



Sources et séries: voir unehistoireduconflitpolitique.fr (graphique Eur.B4f)